

КАРТА-ПЛАН ТЕРРИТОРИИ

Пояснительная записка

1. Сведения о территории выполнения комплексных кадастровых работ: 410000,

Саратовская область, район Духовницкий, рабочий поселок Духовницкое64:11:160421

(наименование субъекта Российской Федерации, муниципального образования, населенного пункта, уникальные учетные номера кадастровых кварталов, иные сведения, позволяющие определить местоположение территории, на которой выполняются комплексные кадастровые работы, например, наименование садоводческого или огороднического некоммерческого товарищества, гаражного кооператива, элемента планировочной структуры)

2. Основания выполнения комплексных кадастровых работ:

Наименование, дата и номер документа, на основании которого выполняются комплексные кадастровые работы: Договор на выполнение комплексных кадастровых работ №9/Ю от 19.03.2025, выдан Администрация Духовницкого муниципального района Саратовской области

3. Дата подготовки карты-плана территории: 03.06.2025

4. Сведения о заказчике(ах) комплексных кадастровых работ:

В отношении юридического лица, органа местного самоуправления муниципального района, муниципального округа или городского округа либо уполномоченного исполнительного органа государственной власти субъекта Российской Федерации:

полное или сокращенное (в случае, если имеется) наименование: АДМИНИСТРАЦИЯ ДУХОВНИЦКОГО МУНИЦИПАЛЬНОГО РАЙОНА

основной государственный регистрационный номер: 1026401405832

идентификационный номер налогоплательщика: 6411003009

В отношении физического лица или представителя физических или юридических лиц:

фамилия, имя, отчество (последнее - при наличии): =

страховой номер индивидуального лицевого счета в системе обязательного пенсионного страхования Российской Федерации (СНИЛС): =

Наименование и реквизиты документа, подтверждающие полномочия представителя заказчика(ов) комплексных кадастровых работ: =

Адрес электронной почты (для направления уведомления о результатах внесения сведений в Единый государственный реестр недвижимости): =

5. Сведения об исполнителе комплексных кадастровых работ:

Полное или сокращенное (в случае, если имеется) наименование и адрес юридического лица, с которым заключен государственный или муниципальный контракт либо договор подряда на выполнение комплексных кадастровых работ: =

Фамилия, имя, отчество кадастрового инженера (последнее - при наличии): Королева Людмила Андреевна основной государственный регистрационный номер кадастрового инженера индивидуального предпринимателя (ОГРНИП): =

Страховой номер индивидуального лицевого счета в системе обязательного пенсионного страхования Российской Федерации (СНИЛС) кадастрового инженера: 04609947383

Уникальный реестровый номер кадастрового инженера в реестре саморегулируемой организации кадастровых инженеров и дата внесения сведений о физическом лице в такой реестр: 1692, 22.03.2024

Полное или (в случае, если имеется) сокращенное наименование саморегулируемой организации кадастровых инженеров, членом которой является кадастровый инженер: СРО Союз "Кадастровые инженеры"

Контактный телефон: +79272236010

Почтовый адрес и адрес электронной почты, по которым осуществляется связь с кадастровым инженером: 410069, Саратовская обл, г Саратов, ул Черниговская, д. 223, lyudochka.koroleva.63@mail.ru

6. Перечень документов, использованных при подготовке карты-плана территории:

№ п/п	Реквизиты документа				
	Вид	Дата	Номер	Наименование	Иные сведения
1	2	3	4	5	6
1	<u>Кадастровый план территории</u>	<u>07.05.2025</u>	<u>КУВИ-001/2025-101777373</u>	<u>Кадастровый план территории</u>	=
2	<u>Иной документ</u> <u>содержащий описание объекта</u>	<u>10.04.2025</u>	<u>170-9188/2025-В</u>	<u>Выписка о пунктах государственной геодезической сети, государственной нивелирной сети и государственной гравиметрической сети</u>	=
3	<u>Иной документ</u> <u>содержащий описание объекта</u>	<u>10.12.2024</u>	<u>б/н</u>	<u>Поверка</u>	=

7. Пояснения к карте-плану территории:

1. Мной, кадастровым инженером Королевой Людмилой Андреевной (номер регистрации в государственном реестре лиц 28484, СНИЛС 046-099-473-83, контактный телефон +79272236010, эл.почта lyudochka.koroleva.63@mail.ru; включен в реестр членов СРО Союз "Кадастровые инженеры"; регистрационный номер СРО 1692 от 22.03.2024.) проведены комплексные кадастровые работы на территории кадастрового квартала 64:11:160421 (410000, Саратовская область, район Духовницкий, рабочий поселок Духовницкое).
2. В результате выполнения комплексных кадастровых работ проведено исправление реестровых ошибок в местоположении 9-ых земельных участков уточнение местоположения 14-ти земельных участков и 24-ех объекта капитального строительства, исправление реестровых ошибок в местоположении 4-ех объектах капитального строительства.
3. В процессе выполнения работ были использованы сведения ЕГРН в виде кадастрового плана территории КУВИ-001/2025-101777373 от 07.05.2025, выписки об основных характеристиках объектов недвижимости и земельных участков, а также межевые дела на земельные участки и описания земельных участков.

4. Геодезические работы проводились методом спутниковых геодезических измерений (определений).
5. Для соблюдения требований точности определения местоположения земельных участков по состоянию на 03.06.2025 были использованы пункты N3931202 –Духовницкое, N3931405– Курганный, N3931305 –Дорожный. Сведения о пунктах указаны в «Выписка о пунктах государственной геодезической сети, государственной нивелирной сети, государственной гравиметрической сети и геодезических сетей специального назначения» №170-9188/2025-В от 10.04.2025г.
6. При проведении комплексных кадастровых работ использовалась местная система координат: МСК-64, зона картографической проекции: 3.
7. Предельные (минимальные и максимальные) размеры земельных участков установлены в Правилах землепользования и застройки Духовницкого муниципального образования Духовницкого муниципального района Саратовской области № 3/21 от 30.11.2023г по Совет Духовницкого муниципального образования Духовницкого муниципального района Саратовской области. Ссылка: <https://fgistp.economy.gov.ru/lk/#/document-show/330651>
8. Согласно Правилам землепользования и застройки для видов разрешенного использования «Для индивидуального жилищного строительства», «Для ведения личного подсобного хозяйства», установлены предельные (минимальные и (или) максимальные) размеры земельных участков, в том числе их площадь: размеры земельных участков не подлежат установлению; минимальная площадь земельных участков – 500 м²; максимальная площадь земельных участков – 2500 м².
9. Предельные размеры земельных участков в данной территориальной зоне для соответствующего вида разрешенного использования составляет 500-2500 кв.м. Согласно пункту 5 части 2 статьи 42.6 и части 4 статьи 42.8 Закона №221-ФЗ площадь уточняемых земельных участков увеличилась не более чем на величину предельного минимального размера земельного участка, установленного в соответствии с земельным законодательством.
10. Площади уточняемых земельных участков устанавливались с учетом норм действующего законодательства. Уточнение местоположения границ земельных участков при выполнении комплексных кадастровых работ осуществляется по правилам, предусмотренным частью 1.1 статьи 43 Федерального закона от 13 июля 2015 года N 218-ФЗ "О государственной регистрации недвижимости" (ред. от 14.02.2024), в том числе с использованием документов, указанных в части 3 статьи 42.6 Федерального закона от 24.07.2007 N 221-ФЗ "О кадастровой деятельности" (ред. от 24.07.2023).
11. Местоположение границ уточняемых земельных участков определялось с учетом существования границ на местности пятнадцать и более лет, закрепленных с использованием объектов искусственного происхождения, позволяющих определить местоположение границ земельных участков. Границы уточняемых земельных участков проходят по заборам, ограждениям, стенам зданий, конструктивным элементам.
12. В результате выполнения комплексных кадастровых работ произведено уточнение местоположения границ 14 земельных участков: 64:11:160421:6, 64:11:160421:7, 64:11:160421:8, 64:11:160421:15, 64:11:160421:13, 64:11:160421:12, 64:11:160421:10, 64:11:160421:22, 64:11:160421:21, 64:11:160421:20, 64:11:160421:18, 64:11:160421:17, 64:11:160421:16, 64:11:160421:26.
13. Земельный участок 64:11:160421:3 не включен в карт-план, по причине того, что пересекается с уточненным 64:11:160421:4.
14. В результате выполнения комплексных кадастровых работ уточнено местоположение 24 объектов капитального строительства (далее - ОКС) с кадастровыми номерами: 64:11:160501:2093, 64:11:160501:237, 64:11:160501:240, 64:11:160501:245, 64:11:160501:247,

64:11:160501:2090, 64:11:160501:2105, 64:11:160501:2379, 64:11:160501:2372, 64:11:160501:2084, 64:11:160501:2096, 64:11:160501:2098, 64:11:160501:2101, 64:11:160501:2368, 64:11:160501:2374, 64:11:160501:2376, 64:11:160501:2381, 64:11:160501:2930, 64:11:160501:2935, 64:11:160501:2938, 64:11:160501:2947, 64:11:160501:2948, 64:11:160501:242, 64:11:160501:2928.

15. В результате выполнения комплексных кадастровых работ произведено исправление 4 реестровых ошибок в местоположении ОКСов: 64:11:160501:2944, 64:11:160501:2941, 64:11:160501:2080, 64:11:160501:2082.

16. фактически расположены в квартале 64:11:160421, и как следствие включены в карт-плана.

17. В результате выполнения комплексных кадастровых работ произведено исправление 9 реестровых ошибок в местоположении земельных участков: 64:11:160421:23, 64:11:160421:25, 64:11:160421:27, 64:11:160421:32, 64:11:160421:31, 64:11:160421:1, 64:11:160421:2, 64:11:160421:19, 64:11:160421:33.

18. Координаты земельных участков 64:11:160421:23, 64:11:160421:25, 64:11:160421:27, 64:11:160421:32, 64:11:160421:31, 64:11:160421:1, 64:11:160421:2, 64:11:160421:19, 64:11:160421:33. приведенные в ЕГРН, не соответствуют фактическому местоположению границ земельных участков на местности. В настоящем карта-плане местоположения границ уточняемых земельных участков приводится в соответствие с фактическим местоположением на местности. Конфигурации земельных участков были незначительно изменены. После исправления реестровых ошибок в местоположении границ земельных участков 64:11:160421:23, 64:11:160421:25, 64:11:160421:27, 64:11:160421:32, 64:11:160421:31, 64:11:160421:1, 64:11:160421:2, 64:11:160421:19, 64:11:160421:33 их местоположение приводится в соответствие с фактическим.

19. Координаты ОКСов: 64:11:160501:2944, 64:11:160501:2941, 64:11:160501:2080, 64:11:160501:2082 приведенные в ЕГРН, не соответствуют фактическому местоположению. В настоящем карта-плане местоположения границ уточняемых ОКСов приводится в соответствие с фактическим местоположением на местности.

20. Земельные участки 64:11:160406:10, 64:11:160406:32, 64:11:160406:33, 64:11:160406:42 не идентифицированы на местности, и как следствие исключены из карта-плана.

Сведения о пунктах геодезической сети и средствах измерений

1. Сведения о пунктах геодезической сети:

№п/п	Вид геодезической сети	Название пункта геодезической сети и тип знака	Система координат пункта геодезической сети	Координаты пункта, м		Дата обследования 03.06.2025		
						Сведения о состоянии		
				Х	У	наружного знака пункта	центра пункта	марки центра пункта
1	2	3	4	5	6	7	8	9
1	Астрономо-геодезическая сеть	Духовницкое, Пирамида	МСК-64, зона 3	602812.3 2	3245306. 22	утрачен	сохранился	сохранился

2	Геодезическая сеть сгущения	Курганный, Пирамида	МСК-64, зона 3	600151.4 1	3249965. 17	утрачен	сохрани ля	сохранилс я
3	Геодезическая сеть сгущения	Дорожный, Пирамида	МСК-64, зона 3	602438.2 7	3253591. 21	утрачен	сохрани ля	сохранилс я

2. Сведения об использованных средствах измерений:

№п/п	Наименование и обозначение типа средства измерений - прибора (инструмента, аппаратуры)	Заводской или серийный номер средства измерений	Реквизиты свидетельства о поверке прибора (инструмента, аппаратуры) и (или) срок действия поверки
1	2	3	4
1	Аппаратура геодезическая спутниковая EFT M4 GNSS	RG13678786	С-ГСХ/10-12-2024/394656145 до 09.12.2025

Сведения об уточняемых земельных участках

1. Сведения о характерных точках границ уточняемого земельного участка с кадастровым номером 64:11:160421:6

Система координат МСК-64, зона 3

Зона № 3

Обозначение характерных точек границ	Координаты, м				Метод определения координат	Формулы, примененные для расчета средней квадратической погрешности определения координат характерных точек границ (Mt), с подставленными в такие формулы значениями и итоговые (вычисленные) значения Mt, м	Описание закрепления точки
	содержатся в Едином государственном реестре недвижимости		определены в результате выполнения комплексных кадастровых работ				
	X	Y	X	Y			
1	2	3	4	5	6	7	8
n1Y	—	—	60291 9.47	32428 46.58	Метод спутниковых геодезических измерений (определенный)	$Mt = \sqrt{(0.07^2 + 0.07^2)} = 0.10$	—

н2У	–	–	60291 0.02	32428 69.29	Метод спутниковых геодезических измерений (определений)	$Mt=\sqrt{(0.07^2+0.07^2)}$ =0.10	–
н3У	–	–	60288 7.72	32428 59.96	Метод спутниковых геодезических измерений (определений)	$Mt=\sqrt{(0.07^2+0.07^2)}$ =0.10	–
н4У	–	–	60288 6.83	32428 58.04	Метод спутниковых геодезических измерений (определений)	$Mt=\sqrt{(0.07^2+0.07^2)}$ =0.10	–
н5У	–	–	60286 4.60	32428 49.75	Метод спутниковых геодезических измерений (определений)	$Mt=\sqrt{(0.07^2+0.07^2)}$ =0.10	–
н6У	–	–	60286 5.40	32428 47.63	Метод спутниковых геодезических измерений (определений)	$Mt=\sqrt{(0.07^2+0.07^2)}$ =0.10	–
н7У	–	–	60286 3.81	32428 47.06	Метод спутниковых геодезических измерений (определений)	$Mt=\sqrt{(0.07^2+0.07^2)}$ =0.10	–

					й)		
н8У	–	–	60287 1.00	32428 27.86	Метод спутниковых геодезических измерений (определений)	$Mt=\sqrt{(0.07^2+0.07^2)}$ =0.10	–
н9У	–	–	60290 7.01	32428 41.62	Метод спутниковых геодезических измерений (определений)	$Mt=\sqrt{(0.07^2+0.07^2)}$ =0.10	–
н1У	–	–	60291 9.47	32428 46.58	Метод спутниковых геодезических измерений (определений)	$Mt=\sqrt{(0.07^2+0.07^2)}$ =0.10	–

2. Сведения о частях границ уточняемого земельного участка с кадастровым номером 64:11:160421:6

Обозначение части границ		Горизонтальное проложение (S), м	Описание прохождения части границ	Сведения о согласовании местоположения границ (согласовано/спорное)
от т.	до т.			
1	2	3	4	5
н1У	н2У	24.60	–	–
н2У	н3У	24.17	–	–
н3У	н4У	2.12	–	–
н4У	н5У	23.73	–	–
н5У	н6У	2.27	–	–
н6У	н7У	1.69	–	–
н7У	н8У	20.50	–	–

н8У	н9У	38.55	–	–
н9У	н1У	13.41	–	–

3. Сведения о характеристиках уточняемого земельного участка с кадастровым номером 64:11:160421:6

№ п/п	Наименование характеристики земельного участка	Значение характеристики
1	2	3
1.	Адрес земельного участка	Саратовская область, район Духовницкий, рабочий поселок Духовницкое, улица 30 лет Победы, дом 31
1.1	Сведения о местоположении земельного участка (при отсутствии адреса) в структурированном в соответствии с федеральной информационной адресной системой виде	–
1.2	Дополнительные сведения о местоположении земельного участка	–
2.	Площадь земельного участка ± величина погрешности определения (вычисления) площади ($P \pm \Delta P$), м ²	1206 кв.м ± 7.09 кв.м
3.	Формула, примененная для вычисления предельной погрешности определения площади земельного участка с подставленными значениями и итоговые (вычисленные) значения (ΔP), м ²	$\Delta P = 2 * 0.10 * \sqrt{1206} * \sqrt{((1 + 1.34^2)/(2 * 1.34))} = 7.09$
4.	Площадь земельного участка согласно сведениям Единого государственного реестра недвижимости ($P_{\text{кад}}$), м ²	1156
5.	Оценка расхождения P и $P_{\text{кад}}$ ($P - P_{\text{кад}}$), м ²	50 кв.м
6.	Предельные минимальный и максимальный размеры земельного участка ($P_{\text{мин}}$ и $P_{\text{макс}}$), м ²	–
7.	Вид (виды) разрешенного использования	–
7.1	Дополнительные сведения об использовании земельного участка	–
8.	Кадастровый или иной государственный учетный номер (инвентарный) здания, сооружения, объекта незавершенного строительства, расположенного на земельном участке	64:11:160501:2096

9.	Сведения о земельных участках (землях общего пользования, территории общего пользования), посредством которых обеспечивается доступ	–
10.	Иные сведения	–

4. Пояснения к сведениям об уточняемом земельном участке с кадастровым номером: 64:11:160421:6

1.	–
----	---

Сведения об уточняемых земельных участках

1. Сведения о характерных точках границ уточняемого земельного участка с кадастровым номером 64:11:160421:7

Система координат МСК-64, зона 3

Зона № 3

Обозначение характерных точек границ	Координаты, м				Метод определения координат	Формулы, примененные для расчета средней квадратической погрешности определения координат характерных точек границ (Mt), с подставленными в такие формулы значениями и итоговые (вычисленные) значения Mt, м	Описание закрепления точки
	содержатся в Едином государственном реестре недвижимости		определены в результате выполнения комплексных кадастровых работ				
	X	Y	X	Y			
1	2	3	4	5	6	7	8
н2У	–	–	60291 0.02	32428 69.29	Метод спутниковых геодезических измерений (определений)	$Mt = \sqrt{(0.07^2 + 0.07^2)} = 0.10$	–
н10У	–	–	60290 2.36	32428 88.48	Метод спутниковых геодезических измерений (определений)	$Mt = \sqrt{(0.07^2 + 0.07^2)} = 0.10$	–

н11У	–	–	60285 7.16	32428 70.01	Метод спутниковых геодезических измерений (определений)	$Mt=\sqrt{(0.07^2+0.07^2)}$ =0.10	–
н12У	–	–	60285 7.67	32428 68.34	Метод спутниковых геодезических измерений (определений)	$Mt=\sqrt{(0.07^2+0.07^2)}$ =0.10	–
н5У	–	–	60286 4.60	32428 49.75	Метод спутниковых геодезических измерений (определений)	$Mt=\sqrt{(0.07^2+0.07^2)}$ =0.10	–
н4У	–	–	60288 6.83	32428 58.04	Метод спутниковых геодезических измерений (определений)	$Mt=\sqrt{(0.07^2+0.07^2)}$ =0.10	–
н3У	–	–	60288 7.72	32428 59.96	Метод спутниковых геодезических измерений (определений)	$Mt=\sqrt{(0.07^2+0.07^2)}$ =0.10	–
н2У	–	–	60291 0.02	32428 69.29	Метод спутниковых геодезических измерений (определений)	$Mt=\sqrt{(0.07^2+0.07^2)}$ =0.10	–

					й)		
2. Сведения о частях границ уточняемого земельного участка с кадастровым номером 64:11:160421:7							
Обозначение части границ		Горизонтальное проложение (S), м	Описание прохождения части границ	Сведения о согласовании местоположения границ (согласовано/спорное)			
от т.	до т.						
1	2	3	4	5			
н2У	н10У	20.66	–	–			
н10У	н11У	48.83	–	–			
н11У	н12У	1.75	–	–			
н12У	н5У	19.84	–	–			
н5У	н4У	23.73	–	–			
н4У	н3У	2.12	–	–			
н3У	н2У	24.17	–	–			
3. Сведения о характеристиках уточняемого земельного участка с кадастровым номером 64:11:160421:7							
№ п/п	Наименование характеристики земельного участка			Значение характеристики			
1	2			3			
1.	Адрес земельного участка			Саратовская область, район Духовницкий, рабочий поселок Духовницкое, улица 30 лет Победы, дом 33			
1.1	Сведения о местоположении земельного участка (при отсутствии адреса) в структурированном в соответствии с федеральной информационной адресной системой виде			–			
1.2	Дополнительные сведения о местоположении земельного участка			–			
2.	Площадь земельного участка ± величина погрешности определения (вычисления) площади (P ± ΔP), м ²			1050 кв.м ± 6.63 кв.м			
3.	Формула, примененная для вычисления предельной погрешности определения площади земельного участка с подставленными значениями и итоговые			$\Delta P = 2 * 0.10 * \sqrt{1050} * \sqrt{((1 + 1.36^2)/(2 * 1.36))} = 6.63$			

	(вычисленные) значения (ΔP), м ²	
4.	Площадь земельного участка согласно сведениям Единого государственного реестра недвижимости ($P_{\text{кад}}$), м ²	1003
5.	Оценка расхождения P и $P_{\text{кад}}$ ($P - P_{\text{кад}}$), м ²	47 кв.м
6.	Предельные минимальный и максимальный размеры земельного участка ($P_{\text{мин}}$ и $P_{\text{макс}}$), м ²	–
7.	Вид (виды) разрешенного использования	–
7.1	Дополнительные сведения об использовании земельного участка	–
8.	Кадастровый или иной государственный учетный номер (инвентарный) здания, сооружения, объекта незавершенного строительства, расположенного на земельном участке	64:11:160501:2098
9.	Сведения о земельных участках (землях общего пользования, территории общего пользования), посредством которых обеспечивается доступ	–
10.	Иные сведения	–

4. Пояснения к сведениям об уточняемом земельном участке с кадастровым номером: 64:11:160421:7

1. –

Сведения об уточняемых земельных участках

1. Сведения о характерных точках границ уточняемого земельного участка с кадастровым номером 64:11:160421:8

Система координат МСК-64, зона 3

Зона № 3

Обозначение характерных точек границ	Координаты, м				Метод определения координат	Формулы, примененные для расчета средней квадратической погрешности определения координат характерных точек границ (M_t), с подставленными в такие формулы значениями и итоговые (вычисленные) значения M_t , м	Описание закрепления точки
	содержатся в Едином государственном реестре недвижимости		определены в результате выполнения комплексных кадастровых работ				
	X	Y	X	Y			

1	2	3	4	5	6	7	8
н10У	–	–	60290 2.36	32428 88.48	Метод спутниковых геодезических измерений (определений)	$Mt=\sqrt{(0.07^2+0.07^2)}$ =0.10	–
н13У	–	–	60290 4.75	32428 89.43	Метод спутниковых геодезических измерений (определений)	$Mt=\sqrt{(0.07^2+0.07^2)}$ =0.10	–
н14У	–	–	60289 5.69	32429 13.12	Метод спутниковых геодезических измерений (определений)	$Mt=\sqrt{(0.07^2+0.07^2)}$ =0.10	–
н15У	–	–	60288 2.69	32429 06.94	Метод спутниковых геодезических измерений (определений)	$Mt=\sqrt{(0.07^2+0.07^2)}$ =0.10	–
н16У	–	–	60287 8.74	32429 03.12	Метод спутниковых геодезических измерений (определений)	$Mt=\sqrt{(0.07^2+0.07^2)}$ =0.10	–
н17У	–	–	60284 8.30	32428 87.64	Метод спутниковых геодезических измерений (определений)	$Mt=\sqrt{(0.07^2+0.07^2)}$ =0.10	–

					измерений (определени й)		
н18У	–	–	60285 5.71	32428 69.46	Метод спутниковы х геодезическ их измерений (определени й)	$Mt=\sqrt{(0.07^2+0.07^2)}$ =0.10	–
н11У	–	–	60285 7.16	32428 70.01	Метод спутниковы х геодезическ их измерений (определени й)	$Mt=\sqrt{(0.07^2+0.07^2)}$ =0.10	–
н10У	–	–	60290 2.36	32428 88.48	Метод спутниковы х геодезическ их измерений (определени й)	$Mt=\sqrt{(0.07^2+0.07^2)}$ =0.10	–

2. Сведения о частях границ уточняемого земельного участка с кадастровым номером 64:11:160421:8

Обозначение части границ		Горизонтальное проложение (S), м	Описание прохождения части границ	Сведения о согласовании местоположения границ (согласовано/спорное)
от т.	до т.			
1	2	3	4	5
н10У	н13У	2.57	–	–
н13У	н14У	25.36	–	–
н14У	н15У	14.39	–	–
н15У	н16У	5.49	–	–
н16У	н17У	34.15	–	–
н17У	н18У	19.63	–	–

н18У	н11У	1.55	–	–
н11У	н10У	48.83	–	–

3. Сведения о характеристиках уточняемого земельного участка с кадастровым номером 64:11:160421:8

№ п/п	Наименование характеристики земельного участка	Значение характеристики
1	2	3
1.	Адрес земельного участка	Саратовская область, район Духовницкий, рабочий поселок Духовницкое, улица 30 лет Победы, дом 35
1.1	Сведения о местоположении земельного участка (при отсутствии адреса) в структурированном в соответствии с федеральной информационной адресной системой виде	–
1.2	Дополнительные сведения о местоположении земельного участка	–
2.	Площадь земельного участка ± величина погрешности определения (вычисления) площади ($P \pm \Delta P$), м ²	1189 кв.м ± 7.01 кв.м
3.	Формула, примененная для вычисления предельной погрешности определения площади земельного участка с подставленными значениями и итоговые (вычисленные) значения (ΔP), м ²	$\Delta P = 2 * 0.10 * \sqrt{1189} * \sqrt{((1 + 1.29^2)/(2 * 1.29))} = 7.01$
4.	Площадь земельного участка согласно сведениям Единого государственного реестра недвижимости ($P_{\text{кад}}$), м ²	1056
5.	Оценка расхождения P и $P_{\text{кад}}$ ($P - P_{\text{кад}}$), м ²	133 кв.м
6.	Предельные минимальный и максимальный размеры земельного участка ($P_{\text{мин}}$ и $P_{\text{макс}}$), м ²	–
7.	Вид (виды) разрешенного использования	–
7.1	Дополнительные сведения об использовании земельного участка	–
8.	Кадастровый или иной государственный учетный номер (инвентарный) здания, сооружения, объекта незавершенного строительства, расположенного на земельном участке	64:11:160501:2101

9.	Сведения о земельных участках (землях общего пользования, территории общего пользования), посредством которых обеспечивается доступ	–
10.	Иные сведения	–

4. Пояснения к сведениям об уточняемом земельном участке с кадастровым номером: 64:11:160421:8

1.	–
----	---

Сведения об уточняемых земельных участках

1. Сведения о характерных точках границ уточняемого земельного участка с кадастровым номером 64:11:160421:15

Система координат МСК-64, зона 3

Зона № 3

Обозначение характерных точек границ	Координаты, м				Метод определения координат	Формулы, примененные для расчета средней квадратической погрешности определения координат характерных точек границ (Mt), с подставленными в такие формулы значениями и итоговые (вычисленные) значения Mt, м	Описание закрепления точки
	содержатся в Едином государственном реестре недвижимости		определены в результате выполнения комплексных кадастровых работ				
	X	Y	X	Y			
1	2	3	4	5	6	7	8
н19У	–	–	60277 2.17	32429 43.36	Метод спутниковых геодезических измерений (определений)	$Mt = \sqrt{(0.07^2 + 0.07^2)} = 0.10$	–
н20У	–	–	60275 1.06	32429 34.69	Метод спутниковых геодезических измерений (определений)	$Mt = \sqrt{(0.07^2 + 0.07^2)} = 0.10$	–

н21У	–	–	60275 6.60	32429 21.15	Метод спутниковых геодезических измерений (определений)	$Mt=\sqrt{(0.07^2+0.07^2)}$ =0.10	–
н22У	–	–	60276 0.72	32429 12.42	Метод спутниковых геодезических измерений (определений)	$Mt=\sqrt{(0.07^2+0.07^2)}$ =0.10	–
н23У	–	–	60277 4.53	32428 77.54	Метод спутниковых геодезических измерений (определений)	$Mt=\sqrt{(0.07^2+0.07^2)}$ =0.10	–
н24У	–	–	60277 5.69	32428 78.02	Метод спутниковых геодезических измерений (определений)	$Mt=\sqrt{(0.07^2+0.07^2)}$ =0.10	–
н25У	–	–	60279 5.64	32428 86.16	Метод спутниковых геодезических измерений (определений)	$Mt=\sqrt{(0.07^2+0.07^2)}$ =0.10	–
н19У	–	–	60277 2.17	32429 43.36	Метод спутниковых геодезических измерений (определений)	$Mt=\sqrt{(0.07^2+0.07^2)}$ =0.10	–

					й)		
2. Сведения о частях границ уточняемого земельного участка с кадастровым номером 64:11:160421:15							
Обозначение части границ		Горизонтальное проложение (S), м	Описание прохождения части границ	Сведения о согласовании местоположения границ (согласовано/спорное)			
от т.	до т.						
1	2	3	4	5			
н19У	н20У	22.82	–	–			
н20У	н21У	14.63	–	–			
н21У	н22У	9.65	–	–			
н22У	н23У	37.51	–	–			
н23У	н24У	1.26	–	–			
н24У	н25У	21.55	–	–			
н25У	н19У	61.83	–	–			
3. Сведения о характеристиках уточняемого земельного участка с кадастровым номером 64:11:160421:15							
№ п/п	Наименование характеристики земельного участка		Значение характеристики				
1	2		3				
1.	Адрес земельного участка		Саратовская область, район Духовницкий, рабочий поселок Духовницкое, улица Баулина, дом 68				
1.1	Сведения о местоположении земельного участка (при отсутствии адреса) в структурированном в соответствии с федеральной информационной адресной системой виде		–				
1.2	Дополнительные сведения о местоположении земельного участка		–				
2.	Площадь земельного участка ± величина погрешности определения (вычисления) площади (P ± ΔP), м ²		1399 кв.м ± 7.77 кв.м				
3.	Формула, примененная для вычисления предельной погрешности определения площади земельного участка с подставленными значениями и итоговые		$\Delta P = 2 * 0.10 * \sqrt{1399} * \sqrt{((1 + 1.48^2)/(2 * 1.48))} = 7.77$				

1	2	3	4	5	6	7	8
н26У	–	–	60280 8.49	32429 59.68	Метод спутниковых геодезических измерений (определений)	$Mt=\sqrt{(0.07^2+0.07^2)}$ =0.10	–
н27У	–	–	60280 7.58	32429 62.02	Метод спутниковых геодезических измерений (определений)	$Mt=\sqrt{(0.07^2+0.07^2)}$ =0.10	–
н28У	–	–	60279 8.38	32429 58.42	Метод спутниковых геодезических измерений (определений)	$Mt=\sqrt{(0.07^2+0.07^2)}$ =0.10	–
н29У	–	–	60279 9.88	32429 54.57	Метод спутниковых геодезических измерений (определений)	$Mt=\sqrt{(0.07^2+0.07^2)}$ =0.10	–
н30У	–	–	60279 0.05	32429 51.35	Метод спутниковых геодезических измерений (определений)	$Mt=\sqrt{(0.07^2+0.07^2)}$ =0.10	–
н31У	–	–	60279 2.12	32429 45.93	Метод спутниковых геодезических измерений (определений)	$Mt=\sqrt{(0.07^2+0.07^2)}$ =0.10	–

					измерений (определени й)		
н32У	–	–	60279 3.43	32429 42.47	Метод спутниковы х геодезическ их измерений (определени й)	$Mt=\sqrt{(0.07^2+0.07^2)}$ =0.10	–
н33У	–	–	60279 4.21	32429 40.41	Метод спутниковы х геодезическ их измерений (определени й)	$Mt=\sqrt{(0.07^2+0.07^2)}$ =0.10	–
н34У	–	–	60279 5.10	32429 38.07	Метод спутниковы х геодезическ их измерений (определени й)	$Mt=\sqrt{(0.07^2+0.07^2)}$ =0.10	–
н35У	–	–	60279 6.98	32429 33.25	Метод спутниковы х геодезическ их измерений (определени й)	$Mt=\sqrt{(0.07^2+0.07^2)}$ =0.10	–
н36У	–	–	60281 3.00	32428 93.86	Метод спутниковы х геодезическ их измерений (определени й)	$Mt=\sqrt{(0.07^2+0.07^2)}$ =0.10	–
н37У	–	–	60283 2.38	32429 02.31	Метод спутниковы х геодезическ	$Mt=\sqrt{(0.07^2+0.07^2)}$ =0.10	–

					их измерений (определений)		
н38У	–	–	60282 8.43	32429 12.11	Метод спутниковых геодезических измерений (определений)	$Mt=\sqrt{(0.07^2+0.07^2)}=0.10$	–
н39У	–	–	60282 6.16	32429 15.87	Метод спутниковых геодезических измерений (определений)	$Mt=\sqrt{(0.07^2+0.07^2)}=0.10$	–
н40У	–	–	60282 2.17	32429 25.95	Метод спутниковых геодезических измерений (определений)	$Mt=\sqrt{(0.07^2+0.07^2)}=0.10$	–
н41У	–	–	60281 7.84	32429 35.50	Метод спутниковых геодезических измерений (определений)	$Mt=\sqrt{(0.07^2+0.07^2)}=0.10$	–
н26У	–	–	60280 8.49	32429 59.68	Метод спутниковых геодезических измерений (определений)	$Mt=\sqrt{(0.07^2+0.07^2)}=0.10$	–

2. Сведения о частях границ уточняемого земельного участка с кадастровым номером 64:11:160421:13

Обозначение части границ		Горизонтальное проложение (S), м	Описание прохождения части границ	Сведения о согласовании местоположения границ (согласовано/спорное)
от т.	до т.			
1	2	3	4	5
н26У	н27У	2.51	–	–
н27У	н28У	9.88	–	–
н28У	н29У	4.13	–	–
н29У	н30У	10.34	–	–
н30У	н31У	5.80	–	–
н31У	н32У	3.70	–	–
н32У	н33У	2.20	–	–
н33У	н34У	2.50	–	–
н34У	н35У	5.17	–	–
н35У	н36У	42.52	–	–
н36У	н37У	21.14	–	–
н37У	н38У	10.57	–	–
н38У	н39У	4.39	–	–
н39У	н40У	10.84	–	–
н40У	н41У	10.49	–	–
н41У	н26У	25.92	–	–

3. Сведения о характеристиках уточняемого земельного участка с кадастровым номером 64:11:160421:13

№ п/п	Наименование характеристики земельного участка	Значение характеристики
1	2	3
1.	Адрес земельного участка	Саратовская область, район Духовницкий, рабочий поселок Духовницкое, улица Баулина, дом 72
1.1	Сведения о местоположении земельного участка (при отсутствии адреса) в структурированном в	–

	соответствии с федеральной информационной адресной системой в виде	
1.2	Дополнительные сведения о местоположении земельного участка	–
2.	Площадь земельного участка \pm величина погрешности определения (вычисления) площади ($P \pm \Delta P$), м ²	1294 кв.м \pm 7.60 кв.м
3.	Формула, примененная для вычисления предельной погрешности определения площади земельного участка с подставленными значениями и итоговые (вычисленные) значения (ΔP), м ²	$\Delta P = 2 * 0.10 * \sqrt{1294} * \sqrt{((1 + 1.61^2)/(2 * 1.61))} = 7.60$
4.	Площадь земельного участка согласно сведениям Единого государственного реестра недвижимости ($P_{\text{кад}}$), м ²	1213
5.	Оценка расхождения P и $P_{\text{кад}}$ ($P - P_{\text{кад}}$), м ²	81 кв.м
6.	Предельные минимальный и максимальный размеры земельного участка ($P_{\text{мин}}$ и $P_{\text{макс}}$), м ²	–
7.	Вид (виды) разрешенного использования	–
7.1	Дополнительные сведения об использовании земельного участка	–
8.	Кадастровый или иной государственный учетный номер (инвентарный) здания, сооружения, объекта незавершенного строительства, расположенного на земельном участке	64:11:160501:2374
9.	Сведения о земельных участках (землях общего пользования, территории общего пользования), посредством которых обеспечивается доступ	–
10.	Иные сведения	–

4. Пояснения к сведениям об уточняемом земельном участке с кадастровым номером: 64:11:160421:13

1. –

Сведения об уточняемых земельных участках

1. Сведения о характерных точках границ уточняемого земельного участка с кадастровым номером 64:11:160421:12

Система координат МСК-64, зона 3

Зона № 3

Обозначение	Координаты, м	Метод	Формулы,	Описание
-------------	---------------	-------	----------	----------

ние характерн ых точек границ	содержатся в Едином государственном реестре недвижимости		определены в результате выполнения комплексных кадастровых работ		определения координат	примененные для расчета средней квадратической погрешности определения координат характерных точек границ (Mt), с подставленными в такие формулы значениями и итоговые (вычисленные) значения Mt, м	закрепления точки
	X	Y	X	Y			
1	2	3	4	5	6	7	8
н42У	–	–	60282 8.74	32429 66.71	Метод спутниковы х геодезическ их измерений (определени й)	$Mt = \sqrt{(0.07^2 + 0.07^2)}$ =0.10	–
н43У	–	–	60282 9.21	32429 67.28	Метод спутниковы х геодезическ их измерений (определени й)	$Mt = \sqrt{(0.07^2 + 0.07^2)}$ =0.10	–
н44У	–	–	60282 7.44	32429 71.88	Метод спутниковы х геодезическ их измерений (определени й)	$Mt = \sqrt{(0.07^2 + 0.07^2)}$ =0.10	–
н45У	–	–	60281 9.27	32429 68.46	Метод спутниковы х геодезическ их измерений (определени й)	$Mt = \sqrt{(0.07^2 + 0.07^2)}$ =0.10	–
н46У	–	–	60282	32429	Метод	$Mt = \sqrt{(0.07^2 + 0.07^2)}$	–

			1.66	63.44	спутниковых геодезических измерений (определений)	=0.10	
н47У	–	–	60281 7.46	32429 61.50	Метод спутниковых геодезических измерений (определений)	$Mt=\sqrt{(0.07^2+0.07^2)}$ =0.10	–
н48У	–	–	60281 6.80	32429 62.93	Метод спутниковых геодезических измерений (определений)	$Mt=\sqrt{(0.07^2+0.07^2)}$ =0.10	–
н26У	–	–	60280 8.49	32429 59.68	Метод спутниковых геодезических измерений (определений)	$Mt=\sqrt{(0.07^2+0.07^2)}$ =0.10	–
н41У	–	–	60281 7.84	32429 35.50	Метод спутниковых геодезических измерений (определений)	$Mt=\sqrt{(0.07^2+0.07^2)}$ =0.10	–
н40У	–	–	60282 2.17	32429 25.95	Метод спутниковых геодезических измерений (определений)	$Mt=\sqrt{(0.07^2+0.07^2)}$ =0.10	–

н39У	–	–	60282 6.16	32429 15.87	Метод спутниковых геодезических измерений (определений)	$Mt=\sqrt{(0.07^2+0.07^2)}$ =0.10	–
н38У	–	–	60282 8.43	32429 12.11	Метод спутниковых геодезических измерений (определений)	$Mt=\sqrt{(0.07^2+0.07^2)}$ =0.10	–
н37У	–	–	60283 2.38	32429 02.31	Метод спутниковых геодезических измерений (определений)	$Mt=\sqrt{(0.07^2+0.07^2)}$ =0.10	–
н49У	–	–	60283 3.47	32428 99.62	Метод спутниковых геодезических измерений (определений)	$Mt=\sqrt{(0.07^2+0.07^2)}$ =0.10	–
н50У	–	–	60285 2.90	32429 08.15	Метод спутниковых геодезических измерений (определений)	$Mt=\sqrt{(0.07^2+0.07^2)}$ =0.10	–
н51У	–	–	60284 1.27	32429 35.87	Метод спутниковых геодезических измерений (определений)	$Mt=\sqrt{(0.07^2+0.07^2)}$ =0.10	–

					й)		
н52У	–	–	60283 8.49	32429 42.17	Метод спутниковых геодезических измерений (определений)	$Mt=\sqrt{(0.07^2+0.07^2)}=0.10$	–
н53У	–	–	60283 1.80	32429 57.31	Метод спутниковых геодезических измерений (определений)	$Mt=\sqrt{(0.07^2+0.07^2)}=0.10$	–
н54У	–	–	60283 2.72	32429 57.71	Метод спутниковых геодезических измерений (определений)	$Mt=\sqrt{(0.07^2+0.07^2)}=0.10$	–
н42У	–	–	60282 8.74	32429 66.71	Метод спутниковых геодезических измерений (определений)	$Mt=\sqrt{(0.07^2+0.07^2)}=0.10$	–

2. Сведения о частях границ уточняемого земельного участка с кадастровым номером 64:11:160421:12

Обозначение части границ		Горизонтальное проложение (S), м	Описание прохождения части границ	Сведения о согласовании местоположения границ (согласовано/спорное)
от т.	до т.			
1	2	3	4	5
н42У	н43У	0.74	–	–
н43У	н44У	4.93	–	–
н44У	н45У	8.86	–	–

н45У	н46У	5.56	–	–
н46У	н47У	4.63	–	–
н47У	н48У	1.57	–	–
н48У	н26У	8.92	–	–
н26У	н41У	25.92	–	–
н41У	н40У	10.49	–	–
н40У	н39У	10.84	–	–
н39У	н38У	4.39	–	–
н38У	н37У	10.57	–	–
н37У	н49У	2.90	–	–
н49У	н50У	21.22	–	–
н50У	н51У	30.06	–	–
н51У	н52У	6.89	–	–
н52У	н53У	16.55	–	–
н53У	н54У	1.00	–	–
н54У	н42У	9.84	–	–

3. Сведения о характеристиках уточняемого земельного участка с кадастровым номером 64:11:160421:12

№ п/п	Наименование характеристики земельного участка	Значение характеристики
1	2	3
1.	Адрес земельного участка	Саратовская область, район Духовницкий, рабочий поселок Духовницкое, улица Баулина, дом 74
1.1	Сведения о местоположении земельного участка (при отсутствии адреса) в структурированном в соответствии с федеральной информационной адресной системой виде	–
1.2	Дополнительные сведения о местоположении земельного участка	–
2.	Площадь земельного участка ± величина	1414 кв.м ± 7.97 кв.м

	погрешности определения (вычисления) площади ($P \pm \Delta P$), м ²	
3.	Формула, примененная для вычисления предельной погрешности определения площади земельного участка с подставленными значениями и итоговые (вычисленные) значения (ΔP), м ²	$\Delta P = 2 * 0.10 * \sqrt{1414} * \sqrt{((1 + 1.63^2)/(2 * 1.63))} = 7.97$
4.	Площадь земельного участка согласно сведениям Единого государственного реестра недвижимости ($P_{\text{кад}}$), м ²	1414
5.	Оценка расхождения P и $P_{\text{кад}}$ ($P - P_{\text{кад}}$), м ²	0 кв.м
6.	Предельные минимальный и максимальный размеры земельного участка ($P_{\text{мин}}$ и $P_{\text{макс}}$), м ²	–
7.	Вид (виды) разрешенного использования	–
7.1	Дополнительные сведения об использовании земельного участка	–
8.	Кадастровый или иной государственный учетный номер (инвентарный) здания, сооружения, объекта незавершенного строительства, расположенного на земельном участке	64:11:160501:2376
9.	Сведения о земельных участках (землях общего пользования, территории общего пользования), посредством которых обеспечивается доступ	–
10.	Иные сведения	–

4. Пояснения к сведениям об уточняемом земельном участке с кадастровым номером: 64:11:160421:12

1.	–
----	---

Сведения об уточняемых земельных участках

1. Сведения о характерных точках границ уточняемого земельного участка с кадастровым номером 64:11:160421:10

Система координат МСК-64, зона 3

Зона № 3

Обозначение характерных точек границ	Координаты, м		Метод определения координат	Формулы, примененные для расчета средней квадратической погрешности определения координат характерных	Описание закрепления точки
	содержатся в Едином государственном реестре недвижимости	определены в результате выполнения комплексных кадастровых работ			

	X	Y	X	Y		точек границ (Mt), с подставленными в такие формулы значениями и итоговые (вычисленные) значения Mt, м	
1	2	3	4	5	6	7	8
н55У	–	–	60284 4.20	32429 78.19	Метод спутниковых геодезических измерений (определений)	$Mt = \sqrt{(0.07^2 + 0.07^2)} = 0.10$	–
н56У	–	–	60286 4.68	32429 86.18	Метод спутниковых геодезических измерений (определений)	$Mt = \sqrt{(0.07^2 + 0.07^2)} = 0.10$	–
н57У	–	–	60287 0.42	32429 73.53	Метод спутниковых геодезических измерений (определений)	$Mt = \sqrt{(0.07^2 + 0.07^2)} = 0.10$	–
н58У	–	–	60286 8.79	32429 72.79	Метод спутниковых геодезических измерений (определений)	$Mt = \sqrt{(0.07^2 + 0.07^2)} = 0.10$	–
н59У	–	–	60288 4.78	32429 36.95	Метод спутниковых геодезических измерений (определений)	$Mt = \sqrt{(0.07^2 + 0.07^2)} = 0.10$	–

					й)		
н60У	–	–	60288 3.98	32429 36.50	Метод спутниковых геодезических измерений (определений)	$Mt=\sqrt{(0.07^2+0.07^2)}$ =0.10	–
н61У	–	–	60286 6.30	32429 27.98	Метод спутниковых геодезических измерений (определений)	$Mt=\sqrt{(0.07^2+0.07^2)}$ =0.10	–
н55У	–	–	60284 4.20	32429 78.19	Метод спутниковых геодезических измерений (определений)	$Mt=\sqrt{(0.07^2+0.07^2)}$ =0.10	–

2. Сведения о частях границ уточняемого земельного участка с кадастровым номером 64:11:160421:10

Обозначение части границ		Горизонтальное проложение (S), м	Описание прохождения части границ	Сведения о согласовании местоположения границ (согласовано/спорное)
от т.	до т.			
1	2	3	4	5
н55У	н56У	21.98	–	–
н56У	н57У	13.89	–	–
н57У	н58У	1.79	–	–
н58У	н59У	39.25	–	–
н59У	н60У	0.92	–	–
н60У	н61У	19.63	–	–
н61У	н55У	54.86	–	–

3. Сведения о характеристиках уточняемого земельного участка с кадастровым номером

64:11:160421:10		
№ п/п	Наименование характеристики земельного участка	Значение характеристики
1	2	3
1.	Адрес земельного участка	Саратовская область, район Духовницкий, рабочий поселок Духовницкое, улица Баулина, дом 78
1.1	Сведения о местоположении земельного участка (при отсутствии адреса) в структурированном в соответствии с федеральной информационной адресной системой виде	–
1.2	Дополнительные сведения о местоположении земельного участка	–
2.	Площадь земельного участка ± величина погрешности определения (вычисления) площади ($P \pm \Delta P$), м ²	1127 кв.м ± 6.93 кв.м
3.	Формула, примененная для вычисления предельной погрешности определения площади земельного участка с подставленными значениями и итоговые (вычисленные) значения (ΔP), м ²	$\Delta P = 2 * 0.10 * \sqrt{1127} * \sqrt{((1 + 1.43^2)/(2 * 1.43))} = 6.93$
4.	Площадь земельного участка согласно сведениям Единого государственного реестра недвижимости ($P_{\text{кад}}$), м ²	1138
5.	Оценка расхождения P и $P_{\text{кад}}$ ($P - P_{\text{кад}}$), м ²	11 кв.м
6.	Предельные минимальный и максимальный размеры земельного участка ($P_{\text{мин}}$ и $P_{\text{макс}}$), м ²	–
7.	Вид (виды) разрешенного использования	–
7.1	Дополнительные сведения об использовании земельного участка	–
8.	Кадастровый или иной государственный учетный номер (инвентарный) здания, сооружения, объекта незавершенного строительства, расположенного на земельном участке	64:11:160501:2381
9.	Сведения о земельных участках (землях общего пользования, территории общего пользования), посредством которых обеспечивается доступ	–
10.	Иные сведения	–

4. Пояснения к сведениям об уточняемом земельном участке с кадастровым номером:

64:11:160421:10

1. –

Сведения об уточняемых земельных участках

1. Сведения о характерных точках границ уточняемого земельного участка с кадастровым номером 64:11:160421:22

Система координат МСК-64, зона 3

Зона № 3

Обозначение характерных точек границ	Координаты, м				Метод определения координат	Формулы, примененные для расчета средней квадратической погрешности определения координат характерных точек границ (Mt), с подставленными в такие формулы значениями и итоговые (вычисленные) значения Mt, м	Описание закрепления точки
	содержатся в Едином государственном реестре недвижимости		определены в результате выполнения комплексных кадастровых работ				
	X	Y	X	Y			
1	2	3	4	5	6	7	8
н62У	–	–	60282 9.44	32427 42.43	Метод спутниковых геодезических измерений (определений)	$Mt = \sqrt{(0.07^2 + 0.07^2)} = 0.10$	–
н63У	–	–	60283 3.45	32427 43.95	Метод спутниковых геодезических измерений (определений)	$Mt = \sqrt{(0.07^2 + 0.07^2)} = 0.10$	–
н64У	–	–	60283 6.77	32427 45.15	Метод спутниковых геодезических измерений	$Mt = \sqrt{(0.07^2 + 0.07^2)} = 0.10$	–

					(определени й)		
н65У	–	–	60283 7.05	32427 44.37	Метод спутниковы х геодезическ их измерений (определени й)	$Mt=\sqrt{(0.07^2+0.07^2)}$ =0.10	–
н66У	–	–	60284 0.67	32427 45.73	Метод спутниковы х геодезическ их измерений (определени й)	$Mt=\sqrt{(0.07^2+0.07^2)}$ =0.10	–
н67У	–	–	60286 8.71	32427 56.46	Метод спутниковы х геодезическ их измерений (определени й)	$Mt=\sqrt{(0.07^2+0.07^2)}$ =0.10	–
н68У	–	–	60286 9.79	32427 56.88	Метод спутниковы х геодезическ их измерений (определени й)	$Mt=\sqrt{(0.07^2+0.07^2)}$ =0.10	–
н69У	–	–	60286 2.03	32427 76.93	Метод спутниковы х геодезическ их измерений (определени й)	$Mt=\sqrt{(0.07^2+0.07^2)}$ =0.10	–
н70У	–	–	60282 2.06	32427 61.23	Метод спутниковы х геодезическ их	$Mt=\sqrt{(0.07^2+0.07^2)}$ =0.10	–

					измерений (определени й)		
н62У	–	–	60282 9.44	32427 42.43	Метод спутниковы х геодезическ их измерений (определени й)	$Mt=\sqrt{(0.07^2+0.07^2)}$ =0.10	–
–	–	–	–	–	–	–	–
н72У	–	–	60283 6.12	32427 52.74	Метод спутниковы х геодезическ их измерений (определени й)	$Mt=\sqrt{(0.07^2+0.07^2)}$ =0.10	–
н73У	–	–	60283 5.94	32427 52.66	Метод спутниковы х геодезическ их измерений (определени й)	$Mt=\sqrt{(0.07^2+0.07^2)}$ =0.10	–
н74У	–	–	60283 6.02	32427 52.48	Метод спутниковы х геодезическ их измерений (определени й)	$Mt=\sqrt{(0.07^2+0.07^2)}$ =0.10	–
н71У	–	–	60283 6.20	32427 52.56	Метод спутниковы х геодезическ их измерений (определени й)	$Mt=\sqrt{(0.07^2+0.07^2)}$ =0.10	–
–	–	–	–	–	–	–	–

н76У	–	–	60282 7.02	32427 48.78	Метод спутниковых геодезических измерений (определений)	$Mt=\sqrt{(0.07^2+0.07^2)}$ =0.10	–
н77У	–	–	60282 6.84	32427 48.70	Метод спутниковых геодезических измерений (определений)	$Mt=\sqrt{(0.07^2+0.07^2)}$ =0.10	–
н78У	–	–	60282 6.92	32427 48.52	Метод спутниковых геодезических измерений (определений)	$Mt=\sqrt{(0.07^2+0.07^2)}$ =0.10	–
н75У	–	–	60282 7.10	32427 48.60	Метод спутниковых геодезических измерений (определений)	$Mt=\sqrt{(0.07^2+0.07^2)}$ =0.10	–

2. Сведения о частях границ уточняемого земельного участка с кадастровым номером 64:11:160421:22

Обозначение части границ		Горизонтальное проложение (S), м	Описание прохождения части границ	Сведения о согласовании местоположения границ (согласовано/спорное)
от т.	до т.			
1	2	3	4	5
н62У	н63У	4.29	–	–
н63У	н64У	3.53	–	–
н64У	н65У	0.83	–	–
н65У	н66У	3.87	–	–

н66У	н67У	30.02	–	–
н67У	н68У	1.16	–	–
н68У	н69У	21.50	–	–
н69У	н70У	42.94	–	–
н70У	н62У	20.20	–	–
–	–	–	–	–
н72У	н73У	0.20	–	–
н73У	н74У	0.20	–	–
н74У	н71У	0.20	–	–
–	–	–	–	–
н76У	н77У	0.20	–	–
н77У	н78У	0.20	–	–
н78У	н75У	0.20	–	–

3. Сведения о характеристиках уточняемого земельного участка с кадастровым номером 64:11:160421:22

№ п/п	Наименование характеристики земельного участка	Значение характеристики
1	2	3
1.	Адрес земельного участка	Саратовская область, район Духовницкий, рабочий поселок Духовницкое, улица Кирова, дом 19А
1.1	Сведения о местоположении земельного участка (при отсутствии адреса) в структурированном в соответствии с федеральной информационной адресной системой виде	–
1.2	Дополнительные сведения о местоположении земельного участка	–
2.	Площадь земельного участка \pm величина погрешности определения (вычисления) площади ($P \pm \Delta P$), м ²	907 кв.м \pm 6.18 кв.м
3.	Формула, примененная для вычисления предельной погрешности определения площади земельного участка с подставленными значениями и итоговые	$\Delta P = 2 * 0.10 * \sqrt{907} * \sqrt{((1 + 1.38^2)/(2 * 1.38))} = 6.18$

1	2	3	4	5	6	7	8
н70У	–	–	60282 2.06	32427 61.23	Метод спутниковых геодезических измерений (определений)	$Mt=\sqrt{(0.07^2+0.07^2)}$ =0.10	–
н79У	–	–	60281 4.10	32427 82.14	Метод спутниковых геодезических измерений (определений)	$Mt=\sqrt{(0.07^2+0.07^2)}$ =0.10	–
н80У	–	–	60282 6.56	32427 85.85	Метод спутниковых геодезических измерений (определений)	$Mt=\sqrt{(0.07^2+0.07^2)}$ =0.10	–
н81У	–	–	60283 9.62	32427 90.47	Метод спутниковых геодезических измерений (определений)	$Mt=\sqrt{(0.07^2+0.07^2)}$ =0.10	–
н82У	–	–	60287 1.21	32428 02.01	Метод спутниковых геодезических измерений (определений)	$Mt=\sqrt{(0.07^2+0.07^2)}$ =0.10	–
н83У	–	–	60287 8.46	32427 83.61	Метод спутниковых геодезических измерений (определений)	$Mt=\sqrt{(0.07^2+0.07^2)}$ =0.10	–

					измерений (определени й)		
н69У	–	–	60286 2.03	32427 76.93	Метод спутниковы х геодезическ их измерений (определени й)	$Mt=\sqrt{(0.07^2+0.07^2)}$ =0.10	–
н70У	–	–	60282 2.06	32427 61.23	Метод спутниковы х геодезическ их измерений (определени й)	$Mt=\sqrt{(0.07^2+0.07^2)}$ =0.10	–
–	–	–	–	–	–	–	–
н84У	–	–	60282 3.55	32427 84.42	Метод спутниковы х геодезическ их измерений (определени й)	$Mt=\sqrt{(0.07^2+0.07^2)}$ =0.10	–
н85У	–	–	60282 3.48	32427 84.60	Метод спутниковы х геодезическ их измерений (определени й)	$Mt=\sqrt{(0.07^2+0.07^2)}$ =0.10	–
н86У	–	–	60282 3.29	32427 84.53	Метод спутниковы х геодезическ их измерений (определени й)	$Mt=\sqrt{(0.07^2+0.07^2)}$ =0.10	–
н87У	–	–	60282	32427	Метод спутниковы	$Mt=\sqrt{(0.07^2+0.07^2)}$	–

			3.37	84.34	х геодезическ их измерений (определени й)	=0.10	
н84У	–	–	60282 3.55	32427 84.42	Метод спутниковы х геодезическ их измерений (определени й)	$Mt=\sqrt{(0.07^2+0.07^2)}$ =0.10	–

2. Сведения о частях границ уточняемого земельного участка с кадастровым номером 64:11:160421:21

Обозначение части границ		Горизонтальное проложение (S), м	Описание прохождения части границ	Сведения о согласовании местоположения границ (согласовано/спорное)
от т.	до т.			
1	2	3	4	5
н70У	н79У	22.37	–	–
н79У	н80У	13.00	–	–
н80У	н81У	13.85	–	–
н81У	н82У	33.63	–	–
н82У	н83У	19.78	–	–
н83У	н69У	17.74	–	–
н69У	н70У	42.94	–	–
–	–	–	–	–
н84У	н85У	0.19	–	–
н85У	н86У	0.20	–	–
н86У	н87У	0.21	–	–
н87У	н84У	0.20	–	–

3. Сведения о характеристиках уточняемого земельного участка с кадастровым номером 64:11:160421:21

№	Наименование характеристики земельного участка	Значение характеристики
---	--	-------------------------

п/п		
1	2	3
1.	Адрес земельного участка	Саратовская область, район Духовницкий, рабочий поселок Духовницкое, улица Кирова, дом 23
1.1	Сведения о местоположении земельного участка (при отсутствии адреса) в структурированном в соответствии с федеральной информационной адресной системой виде	–
1.2	Дополнительные сведения о местоположении земельного участка	–
2.	Площадь земельного участка \pm величина погрешности определения (вычисления) площади ($P \pm \Delta P$), м ²	1260 кв.м \pm 7.47 кв.м
3.	Формула, примененная для вычисления предельной погрешности определения площади земельного участка с подставленными значениями и итоговые (вычисленные) значения (ΔP), м ²	$\Delta P = 2 * 0.10 * \sqrt{1260} * \sqrt{((1 + 1.58^2)/(2 * 1.58))} = 7.47$
4.	Площадь земельного участка согласно сведениям Единого государственного реестра недвижимости ($P_{\text{кад}}$), м ²	1261
5.	Оценка расхождения P и $P_{\text{кад}}$ ($P - P_{\text{кад}}$), м ²	1 кв.м
6.	Предельные минимальный и максимальный размеры земельного участка ($P_{\text{мин}}$ и $P_{\text{макс}}$), м ²	–
7.	Вид (виды) разрешенного использования	–
7.1	Дополнительные сведения об использовании земельного участка	–
8.	Кадастровый или иной государственный учетный номер (инвентарный) здания, сооружения, объекта незавершенного строительства, расположенного на земельном участке	64:11:160501:2935
9.	Сведения о земельных участках (землях общего пользования, территории общего пользования), посредством которых обеспечивается доступ	–
10.	Иные сведения	–

4. Пояснения к сведениям об уточняемом земельном участке с кадастровым номером:

64:11:160421:21

1.

–

Сведения об уточняемых земельных участках

1. Сведения о характерных точках границ уточняемого земельного участка с кадастровым номером 64:11:160421:20

Система координат МСК-64, зона 3Зона № 3

Обозначение характерных точек границ	Координаты, м				Метод определения координат	Формулы, примененные для расчета средней квадратической погрешности определения координат характерных точек границ (Mt), с подставленными в такие формулы значениями и итоговые (вычисленные) значения Mt, м	Описание закрепления точки
	содержатся в Едином государственном реестре недвижимости		определены в результате выполнения комплексных кадастровых работ				
	X	Y	X	Y			
1	2	3	4	5	6	7	8
н79У	–	–	60281 4.10	32427 82.14	Метод спутниковы х геодезическ их измерений (определени й)	$Mt = \sqrt{(0.07^2 + 0.07^2)}$ =0.10	–
н80У	–	–	60282 6.56	32427 85.85	Метод спутниковы х геодезическ их измерений (определени й)	$Mt = \sqrt{(0.07^2 + 0.07^2)}$ =0.10	–
н81У	–	–	60283 9.62	32427 90.47	Метод спутниковы х геодезическ их измерений (определени й)	$Mt = \sqrt{(0.07^2 + 0.07^2)}$ =0.10	–

					й)		
н82У	–	–	60287 1.21	32428 02.01	Метод спутниковых геодезических измерений (определений)	$Mt=\sqrt{(0.07^2+0.07^2)}$ =0.10	–
н88У	–	–	60287 3.34	32428 02.82	Метод спутниковых геодезических измерений (определений)	$Mt=\sqrt{(0.07^2+0.07^2)}$ =0.10	–
н89У	–	–	60287 3.25	32428 03.37	Метод спутниковых геодезических измерений (определений)	$Mt=\sqrt{(0.07^2+0.07^2)}$ =0.10	–
н90У	–	–	60287 2.10	32428 06.41	Метод спутниковых геодезических измерений (определений)	$Mt=\sqrt{(0.07^2+0.07^2)}$ =0.10	–
н91У	–	–	60286 6.53	32428 22.19	Метод спутниковых геодезических измерений (определений)	$Mt=\sqrt{(0.07^2+0.07^2)}$ =0.10	–
н92У	–	–	60286 5.94	32428 24.02	Метод спутниковых геодезических измерений	$Mt=\sqrt{(0.07^2+0.07^2)}$ =0.10	–

					(определени й)		
н93У	–	–	60280 5.14	32428 04.36	Метод спутниковы х геодезическ их измерений (определени й)	$Mt=\sqrt{(0.07^2+0.07^2)}$ =0.10	–
н94У	–	–	60281 0.41	32427 90.21	Метод спутниковы х геодезическ их измерений (определени й)	$Mt=\sqrt{(0.07^2+0.07^2)}$ =0.10	–
н95У	–	–	60281 1.29	32427 90.54	Метод спутниковы х геодезическ их измерений (определени й)	$Mt=\sqrt{(0.07^2+0.07^2)}$ =0.10	–
н79У	–	–	60281 4.10	32427 82.14	Метод спутниковы х геодезическ их измерений (определени й)	$Mt=\sqrt{(0.07^2+0.07^2)}$ =0.10	–
–	–	–	–	–	–	–	–
н97У	–	–	60281 4.16	32428 05.86	Метод спутниковы х геодезическ их измерений (определени й)	$Mt=\sqrt{(0.07^2+0.07^2)}$ =0.10	–
н98У	–	–	60281 3.98	32428 05.78	Метод спутниковы х	$Mt=\sqrt{(0.07^2+0.07^2)}$ =0.10	–

					геодезическ их измерений (определени й)		
н99У	–	–	60281 4.06	32428 05.59	Метод спутниковы х геодезическ их измерений (определени й)	$Mt=\sqrt{(0.07^2+0.07^2)}$ =0.10	–
н96У	–	–	60281 4.24	32428 05.67	Метод спутниковы х геодезическ их измерений (определени й)	$Mt=\sqrt{(0.07^2+0.07^2)}$ =0.10	–

2. Сведения о частях границ уточняемого земельного участка с кадастровым номером 64:11:160421:20

Обозначение части границ		Горизонтальное проложение (S), м	Описание прохождения части границ	Сведения о согласовании местоположения границ (согласовано/спорное)
от т.	до т.			
1	2	3	4	5
н79У	н80У	13.00	–	–
н80У	н81У	13.85	–	–
н81У	н82У	33.63	–	–
н82У	н88У	2.28	–	–
н88У	н89У	0.56	–	–
н89У	н90У	3.25	–	–
н90У	н91У	16.73	–	–
н91У	н92У	1.92	–	–
н92У	н93У	63.90	–	–
н93У	н94У	15.10	–	–

н94У	н95У	0.94	–	–
н95У	н79У	8.86	–	–
–	–	–	–	–
н97У	н98У	0.20	–	–
н98У	н99У	0.21	–	–
н99У	н96У	0.20	–	–

3. Сведения о характеристиках уточняемого земельного участка с кадастровым номером 64:11:160421:20

№ п/п	Наименование характеристики земельного участка	Значение характеристики
1	2	3
1.	Адрес земельного участка	Саратовская область, район Духовницкий, рабочий поселок Духовницкое, улица Кирова, дом 25
1.1	Сведения о местоположении земельного участка (при отсутствии адреса) в структурированном в соответствии с федеральной информационной адресной системой виде	–
1.2	Дополнительные сведения о местоположении земельного участка	–
2.	Площадь земельного участка \pm величина погрешности определения (вычисления) площади ($P \pm \Delta P$), м ²	1491 кв.м \pm 8.18 кв.м
3.	Формула, примененная для вычисления предельной погрешности определения площади земельного участка с подставленными значениями и итоговые (вычисленные) значения (ΔP), м ²	$\Delta P = 2 * 0.10 * \sqrt{1491} * \sqrt{((1 + 1.63^2)/(2 * 1.63))} = 8.18$
4.	Площадь земельного участка согласно сведениям Единого государственного реестра недвижимости ($P_{\text{кад}}$), м ²	1468
5.	Оценка расхождения P и $P_{\text{кад}}$ ($P - P_{\text{кад}}$), м ²	23 кв.м
6.	Предельные минимальный и максимальный размеры земельного участка ($P_{\text{мин}}$ и $P_{\text{макс}}$), м ²	–
7.	Вид (виды) разрешенного использования	–

7.1	Дополнительные сведения об использовании земельного участка	–
8.	Кадастровый или иной государственный учетный номер (инвентарный) здания, сооружения, объекта незавершенного строительства, расположенного на земельном участке	64:11:160501:2938
9.	Сведения о земельных участках (землях общего пользования, территории общего пользования), посредством которых обеспечивается доступ	–
10.	Иные сведения	–

4. Пояснения к сведениям об уточняемом земельном участке с кадастровым номером: 64:11:160421:20

1.	–
----	---

Сведения об уточняемых земельных участках

1. Сведения о характерных точках границ уточняемого земельного участка с кадастровым номером 64:11:160421:18

Система координат МСК-64, зона 3

Зона № 3

Обозначение характерных точек границ	Координаты, м				Метод определения координат	Формулы, примененные для расчета средней квадратической погрешности определения координат характерных точек границ (Mt), с подставленными в такие формулы значениями и итоговые (вычисленные) значения Mt, м	Описание закрепления точки
	содержатся в Едином государственном реестре недвижимости		определены в результате выполнения комплексных кадастровых работ				
	X	Y	X	Y			
1	2	3	4	5	6	7	8
n100У	–	–	60279 1.07	32428 38.56	Метод спутниковых геодезических измерений (определенный)	$Mt = \sqrt{(0.07^2 + 0.07^2)} = 0.10$	–

н101У	–	–	60279 5.51	32428 40.42	Метод спутниковых геодезических измерений (определений)	$Mt=\sqrt{(0.07^2+0.07^2)}$ =0.10	–
н102У	–	–	60280 6.10	32428 45.51	Метод спутниковых геодезических измерений (определений)	$Mt=\sqrt{(0.07^2+0.07^2)}$ =0.10	–
н103У	–	–	60282 5.44	32428 54.73	Метод спутниковых геодезических измерений (определений)	$Mt=\sqrt{(0.07^2+0.07^2)}$ =0.10	–
н104У	–	–	60285 6.36	32428 67.85	Метод спутниковых геодезических измерений (определений)	$Mt=\sqrt{(0.07^2+0.07^2)}$ =0.10	–
н12У	–	–	60285 7.67	32428 68.34	Метод спутниковых геодезических измерений (определений)	$Mt=\sqrt{(0.07^2+0.07^2)}$ =0.10	–
н5У	–	–	60286 4.60	32428 49.75	Метод спутниковых геодезических измерений (определений)	$Mt=\sqrt{(0.07^2+0.07^2)}$ =0.10	–

					й)		
н6У	–	–	60286 5.40	32428 47.63	Метод спутниковых геодезических измерений (определений)	$Mt=\sqrt{(0.07^2+0.07^2)}$ =0.10	–
н7У	–	–	60286 3.81	32428 47.06	Метод спутниковых геодезических измерений (определений)	$Mt=\sqrt{(0.07^2+0.07^2)}$ =0.10	–
н105У	–	–	60279 9.94	32428 22.13	Метод спутниковых геодезических измерений (определений)	$Mt=\sqrt{(0.07^2+0.07^2)}$ =0.10	–
н106У	–	–	60279 5.10	32428 20.28	Метод спутниковых геодезических измерений (определений)	$Mt=\sqrt{(0.07^2+0.07^2)}$ =0.10	–
н107У	–	–	60278 8.20	32428 37.39	Метод спутниковых геодезических измерений (определений)	$Mt=\sqrt{(0.07^2+0.07^2)}$ =0.10	–
н100У	–	–	60279 1.07	32428 38.56	Метод спутниковых геодезических измерений	$Mt=\sqrt{(0.07^2+0.07^2)}$ =0.10	–

					(определени й)		
–	–	–	–	–	–	–	–
н108У	–	–	60280 6.25	32428 26.60	Метод спутниковы х геодезическ их измерений (определени й)	$Mt=\sqrt{(0.07^2+0.07^2)}$ =0.10	–
н109У	–	–	60280 6.17	32428 26.78	Метод спутниковы х геодезическ их измерений (определени й)	$Mt=\sqrt{(0.07^2+0.07^2)}$ =0.10	–
н110У	–	–	60280 5.99	32428 26.71	Метод спутниковы х геодезическ их измерений (определени й)	$Mt=\sqrt{(0.07^2+0.07^2)}$ =0.10	–
н111У	–	–	60280 6.06	32428 26.52	Метод спутниковы х геодезическ их измерений (определени й)	$Mt=\sqrt{(0.07^2+0.07^2)}$ =0.10	–
н108У	–	–	60280 6.25	32428 26.60	Метод спутниковы х геодезическ их измерений (определени й)	$Mt=\sqrt{(0.07^2+0.07^2)}$ =0.10	–

2. Сведения о частях границ уточняемого земельного участка с кадастровым номером 64:11:160421:18

Обозначение части границ		Горизонтальное проложение (S), м	Описание прохождения части границ	Сведения о согласовании местоположения границ (согласовано/спорное)
от т.	до т.			
1	2	3	4	5
н100У	н101У	4.81	–	–
н101У	н102У	11.75	–	–
н102У	н103У	21.43	–	–
н103У	н104У	33.59	–	–
н104У	н12У	1.40	–	–
н12У	н5У	19.84	–	–
н5У	н6У	2.27	–	–
н6У	н7У	1.69	–	–
н7У	н105У	68.56	–	–
н105У	н106У	5.18	–	–
н106У	н107У	18.45	–	–
н107У	н100У	3.10	–	–
–	–	–	–	–
н108У	н109У	0.20	–	–
н109У	н110У	0.19	–	–
н110У	н111У	0.20	–	–
н111У	н108У	0.21	–	–

3. Сведения о характеристиках уточняемого земельного участка с кадастровым номером 64:11:160421:18

№ п/п	Наименование характеристики земельного участка	Значение характеристики
1	2	3
1.	Адрес земельного участка	Саратовская область, район Духовницкий, рабочий поселок Духовницкое, улица Кирова, дом 29

1.1	Сведения о местоположении земельного участка (при отсутствии адреса) в структурированном в соответствии с федеральной информационной адресной системой виде	–
1.2	Дополнительные сведения о местоположении земельного участка	–
2.	Площадь земельного участка \pm величина погрешности определения (вычисления) площади ($P \pm \Delta P$), м ²	1555 кв.м \pm 8.33 кв.м
3.	Формула, примененная для вычисления предельной погрешности определения площади земельного участка с подставленными значениями и итоговые (вычисленные) значения (ΔP), м ²	$\Delta P = 2 * 0.10 * \sqrt{1555} * \sqrt{((1 + 1.61^2)/(2 * 1.61))} = 8.33$
4.	Площадь земельного участка согласно сведениям Единого государственного реестра недвижимости ($P_{\text{кад}}$), м ²	1634
5.	Оценка расхождения P и $P_{\text{кад}}$ ($P - P_{\text{кад}}$), м ²	179 кв.м
6.	Предельные минимальный и максимальный размеры земельного участка ($P_{\text{мин}}$ и $P_{\text{макс}}$), м ²	–
7.	Вид (виды) разрешенного использования	–
7.1	Дополнительные сведения об использовании земельного участка	–
8.	Кадастровый или иной государственный учетный номер (инвентарный) здания, сооружения, объекта незавершенного строительства, расположенного на земельном участке	64:11:160501:2944
9.	Сведения о земельных участках (землях общего пользования, территории общего пользования), посредством которых обеспечивается доступ	–
10.	Иные сведения	–

4. Пояснения к сведениям об уточняемом земельном участке с кадастровым номером: 64:11:160421:18

1. –

Сведения об уточняемых земельных участках

1. Сведения о характерных точках границ уточняемого земельного участка с кадастровым номером 64:11:160421:17

Обозначение характерных точек границ	Координаты, м				Метод определения координат	Формулы, примененные для расчета средней квадратической погрешности определения координат характерных точек границ (Mt), с подставленными в такие формулы значениями и итоговые (вычисленные) значения Mt, м	Описание закрепления точки
	содержатся в Едином государственном реестре недвижимости		определены в результате выполнения комплексных кадастровых работ				
	X	Y	X	Y			
1	2	3	4	5	6	7	8
n112У	–	–	60278 3.88	32428 56.39	Метод спутниковы х геодезическ их измерений (определени й)	$Mt = \sqrt{(0.07^2 + 0.07^2)}$ =0.10	–
n113У	–	–	60279 6.34	32428 61.73	Метод спутниковы х геодезическ их измерений (определени й)	$Mt = \sqrt{(0.07^2 + 0.07^2)}$ =0.10	–
n114У	–	–	60280 4.54	32428 65.66	Метод спутниковы х геодезическ их измерений (определени й)	$Mt = \sqrt{(0.07^2 + 0.07^2)}$ =0.10	–
n115У	–	–	60282 0.40	32428 75.12	Метод спутниковы х геодезическ их измерений (определени й)	$Mt = \sqrt{(0.07^2 + 0.07^2)}$ =0.10	–

					й)		
н17У	–	–	60284 8.30	32428 87.64	Метод спутниковых геодезических измерений (определений)	$Mt=\sqrt{(0.07^2+0.07^2)}$ =0.10	–
н18У	–	–	60285 5.71	32428 69.46	Метод спутниковых геодезических измерений (определений)	$Mt=\sqrt{(0.07^2+0.07^2)}$ =0.10	–
н104У	–	–	60285 6.36	32428 67.85	Метод спутниковых геодезических измерений (определений)	$Mt=\sqrt{(0.07^2+0.07^2)}$ =0.10	–
н103У	–	–	60282 5.44	32428 54.73	Метод спутниковых геодезических измерений (определений)	$Mt=\sqrt{(0.07^2+0.07^2)}$ =0.10	–
н102У	–	–	60280 6.10	32428 45.51	Метод спутниковых геодезических измерений (определений)	$Mt=\sqrt{(0.07^2+0.07^2)}$ =0.10	–
н101У	–	–	60279 5.51	32428 40.42	Метод спутниковых геодезических измерений	$Mt=\sqrt{(0.07^2+0.07^2)}$ =0.10	–

					(определени й)		
н100У	–	–	60279 1.07	32428 38.56	Метод спутниковы х геодезическ их измерений (определени й)	$Mt=\sqrt{(0.07^2+0.07^2)}$ =0.10	–
н112У	–	–	60278 3.88	32428 56.39	Метод спутниковы х геодезическ их измерений (определени й)	$Mt=\sqrt{(0.07^2+0.07^2)}$ =0.10	–
–	–	–	–	–	–	–	–
н116У	–	–	60279 6.67	32428 48.41	Метод спутниковы х геодезическ их измерений (определени й)	$Mt=\sqrt{(0.07^2+0.07^2)}$ =0.10	–
н117У	–	–	60279 6.59	32428 48.59	Метод спутниковы х геодезическ их измерений (определени й)	$Mt=\sqrt{(0.07^2+0.07^2)}$ =0.10	–
н118У	–	–	60279 6.41	32428 48.51	Метод спутниковы х геодезическ их измерений (определени й)	$Mt=\sqrt{(0.07^2+0.07^2)}$ =0.10	–
н119У	–	–	60279 6.49	32428 48.33	Метод спутниковы х	$Mt=\sqrt{(0.07^2+0.07^2)}$ =0.10	–

					геодезическ их измерений (определени й)		
н116У	–	–	60279 6.67	32428 48.41	Метод спутниковы х геодезическ их измерений (определени й)	$Mt=\sqrt{(0.07^2+0.07^2)}$ =0.10	–

2. Сведения о частях границ уточняемого земельного участка с кадастровым номером 64:11:160421:17

Обозначение части границ		Горизонтальное проложение (S), м	Описание прохождения части границ	Сведения о согласовании местоположения границ (согласовано/спорное)
от т.	до т.			
1	2	3	4	5
н112У	н113У	13.56	–	–
н113У	н114У	9.09	–	–
н114У	н115У	18.47	–	–
н115У	н17У	30.58	–	–
н17У	н18У	19.63	–	–
н18У	н104У	1.74	–	–
н104У	н103У	33.59	–	–
н103У	н102У	21.43	–	–
н102У	н101У	11.75	–	–
н101У	н100У	4.81	–	–
н100У	н112У	19.23	–	–
–	–	–	–	–
н116У	н117У	0.20	–	–
н117У	н118У	0.20	–	–
н118У	н119У	0.20	–	–

н119У	н116У	0.20	–	–
3. Сведения о характеристиках уточняемого земельного участка с кадастровым номером 64:11:160421:17				
№ п/п	Наименование характеристики земельного участка	Значение характеристики		
1	2	3		
1.	Адрес земельного участка	Саратовская область, район Духовницкий, рабочий поселок Духовницкое, улица Кирова, дом 31		
1.1	Сведения о местоположении земельного участка (при отсутствии адреса) в структурированном в соответствии с федеральной информационной адресной системой виде	–		
1.2	Дополнительные сведения о местоположении земельного участка	–		
2.	Площадь земельного участка \pm величина погрешности определения (вычисления) площади ($P \pm \Delta P$), м ²	1436 кв.м \pm 7.87 кв.м		
3.	Формула, примененная для вычисления предельной погрешности определения площади земельного участка с подставленными значениями и итоговые (вычисленные) значения (ΔP), м ²	$\Delta P = 2 * 0.10 * \sqrt{1436} * \sqrt{((1 + 1.48^2)/(2 * 1.48))} = 7.87$		
4.	Площадь земельного участка согласно сведениям Единого государственного реестра недвижимости ($P_{\text{кад}}$), м ²	1438		
5.	Оценка расхождения P и $P_{\text{кад}}$ ($P - P_{\text{кад}}$), м ²	2 кв.м		
6.	Предельные минимальный и максимальный размеры земельного участка ($P_{\text{мин}}$ и $P_{\text{макс}}$), м ²	–		
7.	Вид (виды) разрешенного использования	–		
7.1	Дополнительные сведения об использовании земельного участка	–		
8.	Кадастровый или иной государственный учетный номер (инвентарный) здания, сооружения, объекта незавершенного строительства, расположенного на земельном участке	64:11:160501:2947		
9.	Сведения о земельных участках (землях общего пользования, территории общего пользования),	–		

	посредством которых обеспечивается доступ	
10.	Иные сведения	–

4. Пояснения к сведениям об уточняемом земельном участке с кадастровым номером: 64:11:160421:17

1.	–
----	---

Сведения об уточняемых земельных участках

1. Сведения о характерных точках границ уточняемого земельного участка с кадастровым номером 64:11:160421:16

Система координат МСК-64, зона 3

Зона № 3

Обозначение характерных точек границ	Координаты, м				Метод определения координат	Формулы, примененные для расчета средней квадратической погрешности определения координат характерных точек границ (Mt), с подставленными в такие формулы значениями и итоговые (вычисленные) значения Mt, м	Описание закрепления точки
	содержатся в Едином государственном реестре недвижимости		определены в результате выполнения комплексных кадастровых работ				
	X	Y	X	Y			
1	2	3	4	5	6	7	8
н25У	–	–	60279 5.64	32428 86.16	Метод спутниковых геодезических измерений (определений)	$Mt = \sqrt{(0.07^2 + 0.07^2)} = 0.10$	–
н120У	–	–	60280 0.81	32428 73.51	Метод спутниковых геодезических измерений (определений)	$Mt = \sqrt{(0.07^2 + 0.07^2)} = 0.10$	–
н121У	–	–	60281 7.95	32428 81.70	Метод спутниковых	$Mt = \sqrt{(0.07^2 + 0.07^2)} = 0.10$	–

					х геодезическ их измерений (определени й)		
н115У	–	–	60282 0.40	32428 75.12	Метод спутниковы х геодезическ их измерений (определени й)	$Mt=\sqrt{(0.07^2+0.07^2)}$ =0.10	–
н114У	–	–	60280 4.54	32428 65.66	Метод спутниковы х геодезическ их измерений (определени й)	$Mt=\sqrt{(0.07^2+0.07^2)}$ =0.10	–
н113У	–	–	60279 6.34	32428 61.73	Метод спутниковы х геодезическ их измерений (определени й)	$Mt=\sqrt{(0.07^2+0.07^2)}$ =0.10	–
н112У	–	–	60278 3.88	32428 56.39	Метод спутниковы х геодезическ их измерений (определени й)	$Mt=\sqrt{(0.07^2+0.07^2)}$ =0.10	–
н24У	–	–	60277 5.69	32428 78.02	Метод спутниковы х геодезическ их измерений (определени й)	$Mt=\sqrt{(0.07^2+0.07^2)}$ =0.10	–

н25У	–	–	60279 5.64	32428 86.16	Метод спутниковых геодезических измерений (определенный)	$Mt = \sqrt{(0.07^2 + 0.07^2)} = 0.10$	–
------	---	---	---------------	----------------	--	--	---

2. Сведения о частях границ уточняемого земельного участка с кадастровым номером 64:11:160421:16

Обозначение части границ		Горизонтальное проложение (S), м	Описание прохождения части границ	Сведения о согласовании местоположения границ (согласовано/спорное)
от т.	до т.			
1	2	3	4	5
н25У	н120У	13.67	–	–
н120У	н121У	19.00	–	–
н121У	н115У	7.02	–	–
н115У	н114У	18.47	–	–
н114У	н113У	9.09	–	–
н113У	н112У	13.56	–	–
н112У	н24У	23.13	–	–
н24У	н25У	21.55	–	–

3. Сведения о характеристиках уточняемого земельного участка с кадастровым номером 64:11:160421:16

№ п/п	Наименование характеристики земельного участка	Значение характеристики
1	2	3
1.	Адрес земельного участка	Саратовская область, район Духовницкий, рабочий поселок Духовницкое, улица Кирова, дом 33
1.1	Сведения о местоположении земельного участка (при отсутствии адреса) в структурированном в соответствии с федеральной информационной адресной системой виде	–

1.2	Дополнительные сведения о местоположении земельного участка	–
2.	Площадь земельного участка ± величина погрешности определения (вычисления) площади ($P \pm \Delta P$), м ²	648 кв.м ± 5.30 кв.м
3.	Формула, примененная для вычисления предельной погрешности определения площади земельного участка с подставленными значениями и итоговые (вычисленные) значения (ΔP), м ²	$\Delta P = 2 * 0.10 * \sqrt{648} * \sqrt{((1 + 1.50^2)/(2 * 1.50))} = 5.30$
4.	Площадь земельного участка согласно сведениям Единого государственного реестра недвижимости ($P_{\text{кад}}$), м ²	418
5.	Оценка расхождения P и $P_{\text{кад}}$ ($P - P_{\text{кад}}$), м ²	230 кв.м
6.	Предельные минимальный и максимальный размеры земельного участка ($P_{\text{мин}}$ и $P_{\text{макс}}$), м ²	–
7.	Вид (виды) разрешенного использования	–
7.1	Дополнительные сведения об использовании земельного участка	–
8.	Кадастровый или иной государственный учетный номер (инвентарный) здания, сооружения, объекта незавершенного строительства, расположенного на земельном участке	64:11:160501:2948
9.	Сведения о земельных участках (землях общего пользования, территории общего пользования), посредством которых обеспечивается доступ	–
10.	Иные сведения	–

4. Пояснения к сведениям об уточняемом земельном участке с кадастровым номером: 64:11:160421:16

1.	–
----	---

Сведения об уточняемых земельных участках

1. Сведения о характерных точках границ уточняемого земельного участка с кадастровым номером 64:11:160421:26

Система координат МСК-64, зона 3

Зона № 3

Обозначение	Координаты, м	Метод	Формулы,	Описание
-------------	---------------	-------	----------	----------

ние характерн ых точек границ	содержатся в Едином государственном реестре недвижимости		определены в результате выполнения комплексных кадастровых работ		определения координат	примененные для расчета средней квадратической погрешности определения координат характерных точек границ (Mt), с подставленными в такие формулы значениями и итоговые (вычисленные) значения Mt, м	закрепления точки
	X	Y	X	Y			
1	2	3	4	5	6	7	8
н122У	–	–	60289 7.30	32427 46.01	Метод спутниковы х геодезическ их измерений (определени й)	$Mt = \sqrt{(0.07^2 + 0.07^2)}$ =0.10	–
н123У	–	–	60290 9.98	32427 17.29	Метод спутниковы х геодезическ их измерений (определени й)	$Mt = \sqrt{(0.07^2 + 0.07^2)}$ =0.10	–
н124У	–	–	60288 9.87	32427 09.17	Метод спутниковы х геодезическ их измерений (определени й)	$Mt = \sqrt{(0.07^2 + 0.07^2)}$ =0.10	–
н125У	–	–	60287 7.30	32427 37.74	Метод спутниковы х геодезическ их измерений (определени й)	$Mt = \sqrt{(0.07^2 + 0.07^2)}$ =0.10	–
н126У	–	–	60287	32427	Метод	$Mt = \sqrt{(0.07^2 + 0.07^2)}$	–

			5.72	37.09	спутниковы х геодезическ их измерений (определени й)	=0.10	
н67У	–	–	60286 8.71	32427 56.46	Метод спутниковы х геодезическ их измерений (определени й)	$Mt=\sqrt{(0.07^2+0.07^2)}$ =0.10	–
н68У	–	–	60286 9.79	32427 56.88	Метод спутниковы х геодезическ их измерений (определени й)	$Mt=\sqrt{(0.07^2+0.07^2)}$ =0.10	–
н69У	–	–	60286 2.03	32427 76.93	Метод спутниковы х геодезическ их измерений (определени й)	$Mt=\sqrt{(0.07^2+0.07^2)}$ =0.10	–
н83У	–	–	60287 8.46	32427 83.61	Метод спутниковы х геодезическ их измерений (определени й)	$Mt=\sqrt{(0.07^2+0.07^2)}$ =0.10	–
н127У	–	–	60288 1.17	32427 84.77	Метод спутниковы х геодезическ их измерений (определени й)	$Mt=\sqrt{(0.07^2+0.07^2)}$ =0.10	–

н128У	–	–	60288 2.09	32427 82.63	Метод спутниковых геодезических измерений (определенный)	$Mt=\sqrt{(0.07^2+0.07^2)}=0.10$	–
н122У	–	–	60289 7.30	32427 46.01	Метод спутниковых геодезических измерений (определенный)	$Mt=\sqrt{(0.07^2+0.07^2)}=0.10$	–

2. Сведения о частях границ уточняемого земельного участка с кадастровым номером 64:11:160421:26

Обозначение части границ		Горизонтальное проложение (S), м	Описание прохождения части границ	Сведения о согласовании местоположения границ (согласовано/спорное)
от т.	до т.			
1	2	3	4	5
н122У	н123У	31.39	–	–
н123У	н124У	21.69	–	–
н124У	н125У	31.21	–	–
н125У	н126У	1.71	–	–
н126У	н67У	20.60	–	–
н67У	н68У	1.16	–	–
н68У	н69У	21.50	–	–
н69У	н83У	17.74	–	–
н83У	н127У	2.95	–	–
н127У	н128У	2.33	–	–
н128У	н122У	39.65	–	–

3. Сведения о характеристиках уточняемого земельного участка с кадастровым номером 64:11:160421:26

№ п/п	Наименование характеристики земельного участка	Значение характеристики
1	2	3
1.	Адрес земельного участка	Саратовская область, район Духовницкий, рабочий поселок Духовницкое, улица Ленина, дом 83
1.1	Сведения о местоположении земельного участка (при отсутствии адреса) в структурированном в соответствии с федеральной информационной адресной системой виде	–
1.2	Дополнительные сведения о местоположении земельного участка	–
2.	Площадь земельного участка \pm величина погрешности определения (вычисления) площади ($P \pm \Delta P$), м ²	1598 кв.м \pm 8.41 кв.м
3.	Формула, примененная для вычисления предельной погрешности определения площади земельного участка с подставленными значениями и итоговые (вычисленные) значения (ΔP), м ²	$\Delta P = 2 * 0.10 * \sqrt{1598} * \sqrt{((1 + 1.58^2)/(2 * 1.58))} = 8.41$
4.	Площадь земельного участка согласно сведениям Единого государственного реестра недвижимости ($P_{\text{кад}}$), м ²	1592
5.	Оценка расхождения P и $P_{\text{кад}}$ ($P - P_{\text{кад}}$), м ²	6 кв.м
6.	Предельные минимальный и максимальный размеры земельного участка ($P_{\text{мин}}$ и $P_{\text{макс}}$), м ²	–
7.	Вид (виды) разрешенного использования	–
7.1	Дополнительные сведения об использовании земельного участка	–
8.	Кадастровый или иной государственный учетный номер (инвентарный) здания, сооружения, объекта незавершенного строительства, расположенного на земельном участке	64:11:160501:242
9.	Сведения о земельных участках (землях общего пользования, территории общего пользования), посредством которых обеспечивается доступ	–
10.	Иные сведения	–

4. Пояснения к сведениям об уточняемом земельном участке с кадастровым номером:

64:11:160421:26

1. –

Сведения об уточняемых земельных участках, необходимые для исправления реестровых ошибок в сведениях о местоположении их границ

1. Сведения о характерных точках границ уточняемого земельного участка с кадастровым номером 64:11:160421:23

Система координат МСК-64, зона 3Зона № 3

Обозначение характерных точек границ	Координаты, м				Метод определения координат	Формулы, примененные для расчета средней квадратической погрешности определения координат характерных точек границ (Mt), с подставленными в такие формулы значениями и итоговые (вычисленные) значения Mt, м	Описание закрепления точки
	содержатся в Едином государственном реестре недвижимости		определены в ходе выполнения комплексных кадастровых работ				
	X	Y	X	Y			
1	2	3	4	5	6	7	8
1	60287 6.52	32427 37.42	60287 5.72	32427 37.09	Метод спутниковых геодезических измерений (определений)	$Mt = \sqrt{(0.07^2 + 0.07^2)} = 0.10$	–
2	60287 0.04	32427 55.72	60286 8.71	32427 56.46	Метод спутниковых геодезических измерений (определений)	$Mt = \sqrt{(0.07^2 + 0.07^2)} = 0.10$	–
3	60284 1.27	32427 46.62	60284 0.67	32427 45.73	Метод спутниковых геодезических измерений (определений)	$Mt = \sqrt{(0.07^2 + 0.07^2)} = 0.10$	–
4	60283 7.65	32427 45.26	60283 7.05	32427 44.37	Метод спутниковых геодезических измерений (определений)	$Mt = \sqrt{(0.07^2 + 0.07^2)} = 0.10$	–

5	60283 7.37	32427 46.04	60283 6.77	32427 45.15	Метод спутниковых геодезических измерений (определений)	$Mt=\sqrt{(0.07^2+0.07^2)}=$ 0.10	–
6	60283 4.05	32427 44.84	60283 3.45	32427 43.95	Метод спутниковых геодезических измерений (определений)	$Mt=\sqrt{(0.07^2+0.07^2)}=$ 0.10	–
7	60283 0.17	32427 43.37	60282 9.44	32427 42.43	Метод спутниковых геодезических измерений (определений)	$Mt=\sqrt{(0.07^2+0.07^2)}=$ 0.10	–
8	60283 1.23	32427 40.45	60283 0.53	32427 39.53	Метод спутниковых геодезических измерений (определений)	$Mt=\sqrt{(0.07^2+0.07^2)}=$ 0.10	–
9	60283 3.69	32427 33.92	60283 3.09	32427 33.03	Метод спутниковых геодезических измерений (определений)	$Mt=\sqrt{(0.07^2+0.07^2)}=$ 0.10	–
10	60283 1.05	32427 32.94	60283 0.45	32427 32.05	Метод спутниковых геодезических измерений (определений)	$Mt=\sqrt{(0.07^2+0.07^2)}=$ 0.10	–
11	60283 5.43	32427 20.72	60283 4.61	32427 20.38	Метод спутниковых геодезических измерений (определений)	$Mt=\sqrt{(0.07^2+0.07^2)}=$ 0.10	–
н12У	–	–	60285 9.33	32427 30.43	Метод спутниковых геодезических измерений (определений)	$Mt=\sqrt{(0.07^2+0.07^2)}=$ 0.10	–
1	60287 6.52	32427 37.42	60287 5.72	32427 37.09	Метод спутниковых геодезических измерений	$Mt=\sqrt{(0.07^2+0.07^2)}=$ 0.10	–

					(определений)		
2. Сведения о частях границ уточняемого земельного участка с кадастровым номером 64:11:160421:23							
Обозначение части границ		Горизонтальное проложение (S), м	Описание прохождения части границ	Сведения о согласовании местоположения границ (согласовано/спорное)			
от г.	до г.						
1	2	3	4	5			
1	2	19.41	–	–			
2	3	30.17	–	–			
3	4	3.87	–	–			
4	5	0.83	–	–			
5	6	3.53	–	–			
6	7	4.15	–	–			
7	8	3.11	–	–			
8	9	6.98	–	–			
9	10	2.82	–	–			
10	11	12.98	–	–			
11	1	44.35	–	–			
3. Сведения о характеристиках уточняемого земельного участка с кадастровым номером 64:11:160421:23							
№ п/п	Наименование характеристики		Значение характеристики				
1	2		3				
1.	Адрес земельного участка		–				
1.1	Сведения о местоположении земельного участка (при отсутствии адреса) в структурированном в соответствии с федеральной информационной адресной системой виде		Саратовская область, район Духовницкий, рабочий поселок Духовницкое, улица Кирова, земельный участок 17				
1.2	Дополнительные сведения о местоположении земельного участка		–				
2.	Площадь земельного участка ± величина предельной погрешности определения (вычисления) площади (Р		915 кв.м ± 6.17 кв.м				

	$\pm \Delta P$), м ²	
3.	Формула, примененная для вычисления предельной погрешности определения площади земельного участка с подставленными значениями (ΔP), м ²	$\Delta P = 2 * 0.10 * \sqrt{915} * \sqrt{((1 + 1.32^2)/(2 * 1.32))} = 6.17$
4.	Площадь земельного участка согласно сведениям Единого государственного реестра недвижимости ($P_{\text{кад}}$), м ²	915
5.	Оценка расхождения P и $P_{\text{кад}}$ ($P - P_{\text{кад}}$), м ²	0 кв.м
6.	Предельные минимальный и максимальный размеры земельного участка ($P_{\text{мин}}$ и $P_{\text{макс}}$), м ²	–
7.	Кадастровый номер или иной государственный учетный номер (инвентарный) объекта недвижимости, расположенного на земельном участке	64:11:160501:2928, 64:11:160501:2927
8.	Вид (виды) разрешенного использования	–
8.1	Дополнительные сведения об использовании земельного участка	–
9.	Сведения о земельных участках (землях общего пользования, территории общего пользования), посредством которых обеспечивается доступ	–
10.	Иные сведения	–

4. Пояснения к сведениям об уточняемом земельном участке с кадастровым номером: 64:11:160421:23

1. –

Сведения об уточняемых земельных участках, необходимые для исправления реестровых ошибок в сведениях о местоположении их границ

1. Сведения о характерных точках границ уточняемого земельного участка с кадастровым номером 64:11:160421:25

Система координат МСК-64, зона 3

Зона № 3

Обозначение характерных точек границ	Координаты, м		Метод определения координат	Формулы, примененные для расчета средней квадратической погрешности определения координат характерных точек	Описание закрепления точки
	содержатся в Едином государственном реестре недвижимости	определены в ходе выполнения комплексных кадастровых работ			

	X	Y	X	Y		границ (Mt), с подставленными в такие формулы значениями и итоговые (вычисленные) значения Mt, м	
1	2	3	4	5	6	7	8
13	60288 8.18	32427 06.62	60289 0.50	32427 07.76	Метод спутниковых геодезических измерений (определений)	$Mt=\sqrt{(0.07^2+0.07^2)}=$ 0.10	–
14	60287 4.92	32427 36.76	60288 9.87	32427 09.17	Метод спутниковых геодезических измерений (определений)	$Mt=\sqrt{(0.07^2+0.07^2)}=$ 0.10	–
15	60285 6.95	32427 29.46	60287 7.30	32427 37.74	Метод спутниковых геодезических измерений (определений)	$Mt=\sqrt{(0.07^2+0.07^2)}=$ 0.10	–
16	60286 8.49	32427 01.04	60287 5.72	32427 37.09	Метод спутниковых геодезических измерений (определений)	$Mt=\sqrt{(0.07^2+0.07^2)}=$ 0.10	–
17	60288 3.30	32427 06.83	60285 9.33	32427 30.43	Метод спутниковых геодезических измерений (определений)	$Mt=\sqrt{(0.07^2+0.07^2)}=$ 0.10	–
18	60288 4.13	32427 05.01	60287 0.81	32427 02.18	Метод спутниковых геодезических измерений (определений)	$Mt=\sqrt{(0.07^2+0.07^2)}=$ 0.10	–
н19У	–	–	60288 4.20	32427 07.41	Метод спутниковых геодезических измерений (определений)	$Mt=\sqrt{(0.07^2+0.07^2)}=$ 0.10	–
н20У	–	–	60288	32427	Метод спутниковых	$Mt=\sqrt{(0.07^2+0.07^2)}=$	–

			4.86	05.53	геодезических измерений (определений)	0.10	
13	60288 8.18	32427 06.62	60289 0.50	32427 07.76	Метод спутниковых геодезических измерений (определений)	$Mt=\sqrt{(0.07^2+0.07^2)}=0.10$	–

2. Сведения о частях границ уточняемого земельного участка с кадастровым номером 64:11:160421:25

Обозначение части границ		Горизонтальное проложение (S), м	Описание прохождения части границ	Сведения о согласовании местоположения границ (согласовано/спорное)
от т.	до т.			
1	2	3	4	5
13	14	1.54	–	–
14	15	31.21	–	–
15	16	1.71	–	–
16	17	17.69	–	–
17	18	30.49	–	–
18	н19У	14.38	–	–
н19У	н20У	1.99	–	–
н20У	13	6.06	–	–

3. Сведения о характеристиках уточняемого земельного участка с кадастровым номером 64:11:160421:25

№ п/п	Наименование характеристики	Значение характеристики
1	2	3
1.	Адрес земельного участка	–
1.1	Сведения о местоположении земельного участка (при отсутствии адреса) в структурированном в соответствии с федеральной информационной адресной системой виде	Саратовская область, район Духовницкий, рабочий поселок Духовницкое, улица Ленина, земельный участок 81
1.2	Дополнительные сведения о местоположении земельного участка	–

2.	Площадь земельного участка \pm величина предельной погрешности определения (вычисления) площади ($P \pm \Delta P$), м ²	619 кв.м \pm 5.00 кв.м
3.	Формула, примененная для вычисления предельной погрешности определения площади земельного участка с подставленными значениями (ΔP), м ²	$\Delta P = 2 * 0.10 * \sqrt{619} * \sqrt{((1 + 1.14^2)/(2 * 1.14))} = 5.00$
4.	Площадь земельного участка согласно сведениям Единого государственного реестра недвижимости ($P_{\text{кад}}$), м ²	620
5.	Оценка расхождения P и $P_{\text{кад}}$ ($P - P_{\text{кад}}$), м ²	1 кв.м
6.	Предельные минимальный и максимальный размеры земельного участка ($P_{\text{мин}}$ и $P_{\text{макс}}$), м ²	–
7.	Кадастровый номер или иной государственный учетный номер (инвентарный) объекта недвижимости, расположенного на земельном участке	–
8.	Вид (виды) разрешенного использования	–
8.1	Дополнительные сведения об использовании земельного участка	–
9.	Сведения о земельных участках (землях общего пользования, территории общего пользования), посредством которых обеспечивается доступ	–
10.	Иные сведения	–

4. Пояснения к сведениям об уточняемом земельном участке с кадастровым номером: 64:11:160421:25

1. –

Сведения об уточняемых земельных участках, необходимые для исправления реестровых ошибок в сведениях о местоположении их границ

1. Сведения о характерных точках границ уточняемого земельного участка с кадастровым номером 64:11:160421:27

Система координат МСК-64, зона 3

Зона № 3

Обозначение характерных точек границ	Координаты, м		Метод определения координат	Формулы, примененные для расчета средней квадратической погрешности определения координат	Описание закрепления точки
	содержатся в Едином государственном реестре недвижимости	определены в ходе выполнения комплексных кадастровых			

			работ			характерных точек границ (Mt), с подставленными в такие формулы значениями и итоговые (вычисленные) значения Mt, м	
	X	Y	X	Y			
1	2	3	4	5	6	7	8
21	60292 9.33	32427 24.93	60292 9.33	32427 24.93	Метод спутниковых геодезических измерений (определений)	$Mt=\sqrt{(0.07^2+0.07^2)}=0.10$	–
22	60292 8.58	32427 26.73	60292 8.58	32427 26.73	Метод спутниковых геодезических измерений (определений)	$Mt=\sqrt{(0.07^2+0.07^2)}=0.10$	–
23	60291 9.97	32427 48.76	60291 9.97	32427 48.76	Метод спутниковых геодезических измерений (определений)	$Mt=\sqrt{(0.07^2+0.07^2)}=0.10$	–
24	60291 2.40	32427 67.28	60291 8.26	32427 48.26	Метод спутниковых геодезических измерений (определений)	$Mt=\sqrt{(0.07^2+0.07^2)}=0.10$	–
25	60290 8.51	32427 65.66	60291 2.54	32427 62.31	Метод спутниковых геодезических измерений (определений)	$Mt=\sqrt{(0.07^2+0.07^2)}=0.10$	–
26	60290 3.01	32427 81.07	60290 9.60	32427 61.02	Метод спутниковых геодезических измерений (определений)	$Mt=\sqrt{(0.07^2+0.07^2)}=0.10$	–
27	60289 9.74	32427 90.21	60290 1.42	32427 77.79	Метод спутниковых геодезических измерений (определений)	$Mt=\sqrt{(0.07^2+0.07^2)}=0.10$	–

28	60288 4.86	32427 83.82	60289 7.87	32427 86.11	Метод спутниковых геодезических измерений (определений)	$Mt=\sqrt{(0.07^2+0.07^2)}=0.10$	–
29	60289 9.02	32427 46.70	60289 6.58	32427 88.85	Метод спутниковых геодезических измерений (определений)	$Mt=\sqrt{(0.07^2+0.07^2)}=0.10$	–
30	60290 2.70	32427 48.26	60288 2.09	32427 82.63	Метод спутниковых геодезических измерений (определений)	$Mt=\sqrt{(0.07^2+0.07^2)}=0.10$	–
31	60291 4.54	32427 20.68	60289 7.30	32427 46.01	Метод спутниковых геодезических измерений (определений)	$Mt=\sqrt{(0.07^2+0.07^2)}=0.10$	–
32	60292 4.48	32427 24.98	60290 0.86	32427 47.48	Метод спутниковых геодезических измерений (определений)	$Mt=\sqrt{(0.07^2+0.07^2)}=0.10$	–
33	60292 5.23	32427 23.24	60291 2.83	32427 20.07	Метод спутниковых геодезических измерений (определений)	$Mt=\sqrt{(0.07^2+0.07^2)}=0.10$	–
н34У	–	–	60292 2.87	32427 24.28	Метод спутниковых геодезических измерений (определений)	$Mt=\sqrt{(0.07^2+0.07^2)}=0.10$	–
н35У	–	–	60292 3.60	32427 22.55	Метод спутниковых геодезических измерений (определений)	$Mt=\sqrt{(0.07^2+0.07^2)}=0.10$	–
21	60292 9.33	32427 24.93	60292 9.33	32427 24.93	Метод спутниковых геодезических измерений	$Mt=\sqrt{(0.07^2+0.07^2)}=0.10$	–

					(определений)		
2. Сведения о частях границ уточняемого земельного участка с кадастровым номером 64:11:160421:27							
Обозначение части границ		Горизонтальное проложение (S), м	Описание прохождения части границ	Сведения о согласовании местоположения границ (согласовано/спорное)			
от т.	до т.						
1	2	3	4	5			
21	22	1.95	–	–			
22	23	23.65	–	–			
23	24	1.78	–	–			
24	25	15.17	–	–			
25	26	3.21	–	–			
26	27	18.66	–	–			
27	28	9.05	–	–			
28	29	3.03	–	–			
29	30	15.77	–	–			
30	31	39.65	–	–			
31	32	3.85	–	–			
32	33	29.91	–	–			
33	н34У	10.89	–	–			
н34У	н35У	1.88	–	–			
н35У	21	6.20	–	–			
3. Сведения о характеристиках уточняемого земельного участка с кадастровым номером 64:11:160421:27							
№ п/п	Наименование характеристики		Значение характеристики				
1	2		3				
1.	Адрес земельного участка		–				
1.1	Сведения о местоположении земельного участка (при отсутствии адреса) в структурированном в соответствии с федеральной информационной		Саратовская область, район Духовницкий, рабочий поселок Духовницкое, улица Ленина,				

	адресной системой виде	земельный участок 85
1.2	Дополнительные сведения о местоположении земельного участка	–
2.	Площадь земельного участка ± величина предельной погрешности определения (вычисления) площади ($P \pm \Delta P$), м ²	1214 кв.м ± 7.22 кв.м
3.	Формула, примененная для вычисления предельной погрешности определения площади земельного участка с подставленными значениями (ΔP), м ²	$\Delta P = 2 * 0.10 * \sqrt{1214} * \sqrt{((1 + 1.46^2)/(2 * 1.46))} = 7.22$
4.	Площадь земельного участка согласно сведениям Единого государственного реестра недвижимости ($P_{\text{кад}}$), м ²	1170
5.	Оценка расхождения P и $P_{\text{кад}}$ ($P - P_{\text{кад}}$), м ²	44 кв.м
6.	Предельные минимальный и максимальный размеры земельного участка ($P_{\text{мин}}$ и $P_{\text{макс}}$), м ²	–
7.	Кадастровый номер или иной государственный учетный номер (инвентарный) объекта недвижимости, расположенного на земельном участке	64:11:160501:245
8.	Вид (виды) разрешенного использования	–
8.1	Дополнительные сведения об использовании земельного участка	–
9.	Сведения о земельных участках (землях общего пользования, территории общего пользования), посредством которых обеспечивается доступ	–
10.	Иные сведения	–

4. Пояснения к сведениям об уточняемом земельном участке с кадастровым номером: 64:11:160421:27

1. –

Сведения об уточняемых земельных участках, необходимые для исправления реестровых ошибок в сведениях о местоположении их границ

1. Сведения о характерных точках границ уточняемого земельного участка с кадастровым номером 64:11:160421:32

Система координат МСК-64, зона 3

Зона № 3

Обозначение	Координаты, м	Метод	Формулы,	Описание
-------------	---------------	-------	----------	----------

ние характерн ых точек границ	содержатся в Едином государственно м реестре недвижимости		определены в ходе выполнения комплексных кадастровых работ		определения координат	примененные для расчета средней квадратической погрешности определения координат характерных точек границ (Mt), с подставленными в такие формулы значениями и итоговые (вычисленные) значения Mt, м	закреплен ия точки
	X	Y	X	Y			
1	2	3	4	5	6	7	8
36	60296 7.00	32427 40.82	60296 8.09	32427 38.12	Метод спутниковых геодезических измерений (определений)	$Mt=\sqrt{(0.07^2+0.07^2)}=$ 0.10	–
37	60296 3.25	32427 49.55	60296 4.34	32427 46.85	Метод спутниковых геодезических измерений (определений)	$Mt=\sqrt{(0.07^2+0.07^2)}=$ 0.10	–
38	60296 1.41	32427 48.74	60296 2.50	32427 46.04	Метод спутниковых геодезических измерений (определений)	$Mt=\sqrt{(0.07^2+0.07^2)}=$ 0.10	–
39	60296 2.37	32427 46.43	60296 3.46	32427 43.73	Метод спутниковых геодезических измерений (определений)	$Mt=\sqrt{(0.07^2+0.07^2)}=$ 0.10	–
40	60294 5.96	32427 39.55	60294 7.05	32427 36.85	Метод спутниковых геодезических измерений (определений)	$Mt=\sqrt{(0.07^2+0.07^2)}=$ 0.10	–
41	60294 8.10	32427 34.26	60294 9.19	32427 31.56	Метод спутниковых геодезических измерений (определений)	$Mt=\sqrt{(0.07^2+0.07^2)}=$ 0.10	–
42	60296	32427	60296	32427	Метод	$Mt=\sqrt{(0.07^2+0.07^2)}=$	–

	2.65	40.56	3.74	37.86	спутниковых геодезических измерений (определений)	0.10	
43	60296 3.24	32427 39.19	60296 4.33	32427 36.49	Метод спутниковых геодезических измерений (определений)	$Mt=\sqrt{(0.07^2+0.07^2)}=0.10$	–
36	60296 7.00	32427 40.82	60296 8.09	32427 38.12	Метод спутниковых геодезических измерений (определений)	$Mt=\sqrt{(0.07^2+0.07^2)}=0.10$	–
–	–	–	–	–	–	–	–
н129У	–	–	60295 6.76	32427 36.23	Метод спутниковых геодезических измерений (определений)	$Mt=\sqrt{(0.07^2+0.07^2)}=0.10$	–
н130У	–	–	60295 6.68	32427 36.42	Метод спутниковых геодезических измерений (определений)	$Mt=\sqrt{(0.07^2+0.07^2)}=0.10$	–
н131У	–	–	60295 6.49	32427 36.34	Метод спутниковых геодезических измерений (определений)	$Mt=\sqrt{(0.07^2+0.07^2)}=0.10$	–
н132У	–	–	60295 6.57	32427 36.15	Метод спутниковых геодезических измерений (определений)	$Mt=\sqrt{(0.07^2+0.07^2)}=0.10$	–
н129У	–	–	60295 6.76	32427 36.23	Метод спутниковых геодезических измерений (определений)	$Mt=\sqrt{(0.07^2+0.07^2)}=0.10$	–

2. Сведения о частях границ уточняемого земельного участка с кадастровым номером 64:11:160421:32

Обозначение части	Горизонтальное	Описание	Сведения о согласовании
-------------------	----------------	----------	-------------------------

границ		проложение (S), м	прохождения части границ	местоположения границ (согласовано/спорное)
от т.	до т.			
1	2	3	4	5
64:11:160 421:32(1)	–	–	–	–
36	37	9.50	–	–
37	38	2.01	–	–
38	39	2.50	–	–
39	40	17.79	–	–
40	41	5.71	–	–
41	42	15.86	–	–
42	43	1.49	–	–
43	36	4.10	–	–
–	–	–	–	–
н129У	н130У	0.21	–	–
н130У	н131У	0.21	–	–
н131У	н132У	0.21	–	–
н132У	н129У	0.21	–	–

3. Сведения о характеристиках уточняемого земельного участка с кадастровым номером 64:11:160421:32

№ п/п	Наименование характеристики	Значение характеристики
1	2	3
1.	Адрес земельного участка	–
1.1	Сведения о местоположении земельного участка (при отсутствии адреса) в структурированном в соответствии с федеральной информационной адресной системой виде	Саратовская область, район Духовницкий, рабочий поселок Духовницкое, улица Ленина, дом 89
1.2	Дополнительные сведения о местоположении земельного участка	–
2.	Площадь земельного участка ± величина предельной	122 кв.м ± 2.27 кв.м

	погрешности определения (вычисления) площади ($P \pm \Delta P$), м ²	
3.	Формула, примененная для вычисления предельной погрешности определения площади земельного участка с подставленными значениями (ΔP), м ²	$\Delta P = 2 * 0.10 * \sqrt{122} * \sqrt{((1 + 1.38^2)/(2 * 1.38))} = 2.27$
4.	Площадь земельного участка согласно сведениям Единого государственного реестра недвижимости ($P_{\text{кад}}$), м ²	122
5.	Оценка расхождения P и $P_{\text{кад}}$ ($P - P_{\text{кад}}$), м ²	0 кв.м
6.	Предельные минимальный и максимальный размеры земельного участка ($P_{\text{мин}}$ и $P_{\text{макс}}$), м ²	–
7.	Кадастровый номер или иной государственный учетный номер (инвентарный) объекта недвижимости, расположенного на земельном участке	–
8.	Вид (виды) разрешенного использования	–
8.1	Дополнительные сведения об использовании земельного участка	–
9.	Сведения о земельных участках (землях общего пользования, территории общего пользования), посредством которых обеспечивается доступ	–
10.	Иные сведения	–

4. Пояснения к сведениям об уточняемом земельном участке с кадастровым номером: 64:11:160421:32

1. –

Сведения об уточняемых земельных участках, необходимые для исправления реестровых ошибок в сведениях о местоположении их границ

1. Сведения о характерных точках границ уточняемого земельного участка с кадастровым номером 64:11:160421:31

Система координат МСК-64, зона 3

Зона № 3

Обозначение характерных точек границ	Координаты, м		Метод определения координат	Формулы, примененные для расчета средней квадратической погрешности определения координат характерных точек	Описание закрепления точки
	содержатся в Едином государственном реестре недвижимости	определены в ходе выполнения комплексных кадастровых работ			

	X	Y	X	Y		границ (Mt), с подставленными в такие формулы значениями и итоговые (вычисленные) значения Mt, м	
1	2	3	4	5	6	7	8
44	60296 3.25	32427 49.55	60296 4.34	32427 46.85	Метод спутниковых геодезических измерений (определений)	$Mt=\sqrt{(0.07^2+0.07^2)}=$ 0.10	–
45	60295 6.57	32427 65.02	60295 7.66	32427 62.32	Метод спутниковых геодезических измерений (определений)	$Mt=\sqrt{(0.07^2+0.07^2)}=$ 0.10	–
46	60293 8.28	32427 58.51	60293 9.37	32427 55.81	Метод спутниковых геодезических измерений (определений)	$Mt=\sqrt{(0.07^2+0.07^2)}=$ 0.10	–
47	60293 9.37	32427 55.81	60294 0.46	32427 53.11	Метод спутниковых геодезических измерений (определений)	$Mt=\sqrt{(0.07^2+0.07^2)}=$ 0.10	–
48	60294 5.96	32427 39.55	60294 7.05	32427 36.85	Метод спутниковых геодезических измерений (определений)	$Mt=\sqrt{(0.07^2+0.07^2)}=$ 0.10	–
49	60296 2.37	32427 46.43	60296 3.46	32427 43.73	Метод спутниковых геодезических измерений (определений)	$Mt=\sqrt{(0.07^2+0.07^2)}=$ 0.10	–
50	60296 1.41	32427 48.74	60296 2.50	32427 46.04	Метод спутниковых геодезических измерений (определений)	$Mt=\sqrt{(0.07^2+0.07^2)}=$ 0.10	–
44	60296	32427	60296	32427	Метод спутниковых	$Mt=\sqrt{(0.07^2+0.07^2)}=$	–

	3.25	49.55	4.34	46.85	геодезических измерений (определений)	0.10	
--	------	-------	------	-------	---------------------------------------	------	--

2. Сведения о частях границ уточняемого земельного участка с кадастровым номером 64:11:160421:31

Обозначение части границ		Горизонтальное проложение (S), м	Описание прохождения части границ	Сведения о согласовании местоположения границ (согласовано/спорное)
от г.	до г.			
1	2	3	4	5
44	45	16.85	–	–
45	46	19.41	–	–
46	47	2.91	–	–
47	48	17.54	–	–
48	49	17.79	–	–
49	50	2.50	–	–
50	44	2.01	–	–

3. Сведения о характеристиках уточняемого земельного участка с кадастровым номером 64:11:160421:31

№ п/п	Наименование характеристики	Значение характеристики
1	2	3
1.	Адрес земельного участка	–
1.1	Сведения о местоположении земельного участка (при отсутствии адреса) в структурированном в соответствии с федеральной информационной адресной системой виде	Саратовская область, район Духовницкий, рабочий поселок Духовницкое, улица Ленина, земельный участок 89
1.2	Дополнительные сведения о местоположении земельного участка	–
2.	Площадь земельного участка ± величина предельной погрешности определения (вычисления) площади ($P \pm \Delta P$), м ²	386 кв.м ± 3.93 кв.м
3.	Формула, примененная для вычисления предельной погрешности определения площади земельного участка с подставленными значениями (ΔP), м ²	$\Delta P = 2 * 0.10 * \sqrt{386} * \sqrt{((1 + 1.02^2)/(2 * 1.02))} = 3.93$

1	2	3	4	5	6	7	8
51	60295 6.57	32427 65.02	60295 7.66	32427 62.32	Метод спутниковых геодезических измерений (определений)	$Mt=\sqrt{(0.07^2+0.07^2)}=$ 0.10	–
52	60294 8.69	32427 82.33	60295 0.30	32427 80.77	Метод спутниковых геодезических измерений (определений)	$Mt=\sqrt{(0.07^2+0.07^2)}=$ 0.10	–
53	60291 2.40	32427 67.28	60294 8.40	32427 79.85	Метод спутниковых геодезических измерений (определений)	$Mt=\sqrt{(0.07^2+0.07^2)}=$ 0.10	–
54	60291 9.09	32427 51.04	60291 2.54	32427 62.31	Метод спутниковых геодезических измерений (определений)	$Mt=\sqrt{(0.07^2+0.07^2)}=$ 0.10	–
55	60293 8.28	32427 58.51	60291 8.26	32427 48.26	Метод спутниковых геодезических измерений (определений)	$Mt=\sqrt{(0.07^2+0.07^2)}=$ 0.10	–
н56У	–	–	60291 9.97	32427 48.76	Метод спутниковых геодезических измерений (определений)	$Mt=\sqrt{(0.07^2+0.07^2)}=$ 0.10	–
н57У	–	–	60293 9.37	32427 55.81	Метод спутниковых геодезических измерений (определений)	$Mt=\sqrt{(0.07^2+0.07^2)}=$ 0.10	–
51	60295 6.57	32427 65.02	60295 7.66	32427 62.32	Метод спутниковых геодезических измерений (определений)	$Mt=\sqrt{(0.07^2+0.07^2)}=$ 0.10	–

2. Сведения о частях границ уточняемого земельного участка с кадастровым номером 64:11:160421:1

Обозначение части границ		Горизонтальное проложение (S), м	Описание прохождения части границ	Сведения о согласовании местоположения границ (согласовано/спорное)
от т.	до т.			
1	2	3	4	5
51	52	19.86	—	—
52	53	2.11	—	—
53	54	39.92	—	—
54	55	15.17	—	—
55	н56У	1.78	—	—
н56У	н57У	20.64	—	—
н57У	51	19.41	—	—

3. Сведения о характеристиках уточняемого земельного участка с кадастровым номером 64:11:160421:1

№ п/п	Наименование характеристики	Значение характеристики
1	2	3
1.	Адрес земельного участка	—
1.1	Сведения о местоположении земельного участка (при отсутствии адреса) в структурированном в соответствии с федеральной информационной адресной системой виде	Саратовская область, район Духовницкий, рабочий поселок Духовницкое, улица 30 лет Победы, земельный участок 1919
1.2	Дополнительные сведения о местоположении земельного участка	—
2.	Площадь земельного участка ± величина предельной погрешности определения (вычисления) площади (P ± ΔP), м ²	734 кв.м ± 5.57 кв.м
3.	Формула, примененная для вычисления предельной погрешности определения площади земельного участка с подставленными значениями (ΔP), м ²	$\Delta P = 2 * 0.10 * \sqrt{734} * \sqrt{((1 + 1.39^2)/(2 * 1.39))} = 5.57$
4.	Площадь земельного участка согласно сведениям Единого государственного реестра недвижимости (P _{кад}), м ²	719
5.	Оценка расхождения P и P _{кад} (P - P _{кад}), м ²	15 кв.м

6.	Предельные минимальный и максимальный размеры земельного участка ($P_{\text{мин}}$ и $P_{\text{макс}}$), M^2	–
7.	Кадастровый номер или иной государственный учетный номер (инвентарный) объекта недвижимости, расположенного на земельном участке	64:11:160501:2080
8.	Вид (виды) разрешенного использования	–
8.1	Дополнительные сведения об использовании земельного участка	–
9.	Сведения о земельных участках (землях общего пользования, территории общего пользования), посредством которых обеспечивается доступ	–
10.	Иные сведения	–

4. Пояснения к сведениям об уточняемом земельном участке с кадастровым номером: 64:11:160421:1

1. –

Сведения об уточняемых земельных участках, необходимые для исправления реестровых ошибок в сведениях о местоположении их границ

1. Сведения о характерных точках границ уточняемого земельного участка с кадастровым номером 64:11:160421:2

Система координат МСК-64, зона 3

Зона № 3

Обозначение характерных точек границ	Координаты, м				Метод определения координат	Формулы, примененные для расчета средней квадратической погрешности определения координат характерных точек границ (M_t), с подставленными в такие формулы значениями и итоговые (вычисленные) значения M_t , м	Описание закрепления точки
	содержатся в Едином государственном реестре недвижимости		определены в ходе выполнения комплексных кадастровых работ				
	X	Y	X	Y			
1	2	3	4	5	6	7	8
58	60294 8.69	32427 82.33	60294 8.40	32427 79.85	Метод спутниковых геодезических измерений	$M_t = \sqrt{(0.07^2 + 0.07^2)} = 0.10$	–

					(определений)		
59	60294 5.67	32427 90.24	60294 4.89	32427 87.77	Метод спутниковых геодезических измерений (определений)	$Mt=\sqrt{(0.07^2+0.07^2)}=$ 0.10	–
60	60294 1.43	32427 88.46	60294 0.65	32427 85.99	Метод спутниковых геодезических измерений (определений)	$Mt=\sqrt{(0.07^2+0.07^2)}=$ 0.10	–
61	60293 8.37	32427 96.77	60293 7.59	32427 94.30	Метод спутниковых геодезических измерений (определений)	$Mt=\sqrt{(0.07^2+0.07^2)}=$ 0.10	–
62	60292 6.53	32427 91.45	60292 5.75	32427 88.98	Метод спутниковых геодезических измерений (определений)	$Mt=\sqrt{(0.07^2+0.07^2)}=$ 0.10	–
63	60292 6.64	32427 91.17	60292 5.86	32427 88.70	Метод спутниковых геодезических измерений (определений)	$Mt=\sqrt{(0.07^2+0.07^2)}=$ 0.10	–
64	60290 3.01	32427 81.07	60290 1.42	32427 77.79	Метод спутниковых геодезических измерений (определений)	$Mt=\sqrt{(0.07^2+0.07^2)}=$ 0.10	–
65	60290 8.51	32427 65.66	60290 9.60	32427 61.02	Метод спутниковых геодезических измерений (определений)	$Mt=\sqrt{(0.07^2+0.07^2)}=$ 0.10	–
66	60291 2.40	32427 67.28	60291 2.54	32427 62.31	Метод спутниковых геодезических измерений (определений)	$Mt=\sqrt{(0.07^2+0.07^2)}=$ 0.10	–
58	60294 8.69	32427 82.33	60294 8.40	32427 79.85	Метод спутниковых геодезических	$Mt=\sqrt{(0.07^2+0.07^2)}=$ 0.10	–

					измерений (определений)		
--	--	--	--	--	----------------------------	--	--

2. Сведения о частях границ уточняемого земельного участка с кадастровым номером 64:11:160421:2

Обозначение части границ		Горизонтальное проложение (S), м	Описание прохождения части границ	Сведения о согласовании местоположения границ (согласовано/спорное)
от т.	до т.			
1	2	3	4	5
58	59	8.66	–	–
59	60	4.60	–	–
60	61	8.86	–	–
61	62	12.98	–	–
62	63	0.30	–	–
63	64	26.76	–	–
64	65	18.66	–	–
65	66	3.21	–	–
66	58	39.92	–	–

3. Сведения о характеристиках уточняемого земельного участка с кадастровым номером 64:11:160421:2

№ п/п	Наименование характеристики	Значение характеристики
1	2	3
1.	Адрес земельного участка	–
1.1	Сведения о местоположении земельного участка (при отсутствии адреса) в структурированном в соответствии с федеральной информационной адресной системой виде	Саратовская область, район Духовницкий, рабочий поселок Духовницкое, улица 30 лет Победы, земельный участок 21
1.2	Дополнительные сведения о местоположении земельного участка	–
2.	Площадь земельного участка ± величина предельной погрешности определения (вычисления) площади (P ± ΔP), м ²	750 кв.м ± 5.64 кв.м
3.	Формула, примененная для вычисления предельной погрешности определения площади земельного	$\Delta P = 2 * 0.10 * \sqrt{750} * \sqrt{(1 +$

						значения Mt, м	
1	2	3	4	5	6	7	8
67	60287 7.92	32428 25.14	60287 1.73	32428 25.89	Метод спутниковых геодезических измерений (определений)	$Mt=\sqrt{(0.07^2+0.07^2)}=$ 0.10	–
68	60287 0.00	32428 46.31	60287 1.00	32428 27.86	Метод спутниковых геодезических измерений (определений)	$Mt=\sqrt{(0.07^2+0.07^2)}=$ 0.10	–
69	60280 6.13	32428 21.38	60286 3.81	32428 47.06	Метод спутниковых геодезических измерений (определений)	$Mt=\sqrt{(0.07^2+0.07^2)}=$ 0.10	–
70	60280 9.97	32428 12.14	60279 9.94	32428 22.13	Метод спутниковых геодезических измерений (определений)	$Mt=\sqrt{(0.07^2+0.07^2)}=$ 0.10	–
71	60280 4.48	32428 10.22	60280 3.78	32428 12.89	Метод спутниковых геодезических измерений (определений)	$Mt=\sqrt{(0.07^2+0.07^2)}=$ 0.10	–
72	60280 7.20	32428 02.28	60279 8.29	32428 10.97	Метод спутниковых геодезических измерений (определений)	$Mt=\sqrt{(0.07^2+0.07^2)}=$ 0.10	–
н122У	–	–	60280 1.01	32428 03.03	Метод спутниковых геодезических измерений (определений)	$Mt=\sqrt{(0.07^2+0.07^2)}=$ 0.10	–
н123У	–	–	60280 5.14	32428 04.36	Метод спутниковых геодезических измерений (определений)	$Mt=\sqrt{(0.07^2+0.07^2)}=$ 0.10	–

н124У	–	–	60286 5.94	32428 24.02	Метод спутниковых геодезических измерений (определений)	$Mt=\sqrt{(0.07^2+0.07^2)}=$ 0.10	–
67	60287 7.92	32428 25.14	60287 1.73	32428 25.89	Метод спутниковых геодезических измерений (определений)	$Mt=\sqrt{(0.07^2+0.07^2)}=$ 0.10	–

2. Сведения о частях границ уточняемого земельного участка с кадастровым номером 64:11:160421:19

Обозначение части границ		Горизонтальное проложение (S), м	Описание прохождения части границ	Сведения о согласовании местоположения границ (согласовано/спорное)
от т.	до т.			
1	2	3	4	5
67	68	2.10	–	–
68	69	20.50	–	–
69	70	68.56	–	–
70	71	10.01	–	–
71	72	5.82	–	–
72	н122У	8.39	–	–
н122У	н123У	4.34	–	–
н123У	н124У	63.90	–	–
н124У	67	6.08	–	–

3. Сведения о характеристиках уточняемого земельного участка с кадастровым номером 64:11:160421:19

№ п/п	Наименование характеристики	Значение характеристики
1	2	3
1.	Адрес земельного участка	–
1.1	Сведения о местоположении земельного участка (при отсутствии адреса) в структурированном в соответствии с федеральной информационной адресной системой виде	Саратовская область, район Духовницкий, рабочий поселок Духовницкое, улица Кирова, земельный участок 27

1.2	Дополнительные сведения о местоположении земельного участка	–
2.	Площадь земельного участка ± величина предельной погрешности определения (вычисления) площади ($P \pm \Delta P$), м ²	224355518 кв.м ± 445123.22 кв.м
3.	Формула, примененная для вычисления предельной погрешности определения площади земельного участка с подставленными значениями (ΔP), м ²	$\Delta P = 2 * 0.10 * \sqrt{224355518 * \sqrt{((1 + 44156.41^2)/(2 * 44156.41))}} = 445123.22$
4.	Площадь земельного участка согласно сведениям Единого государственного реестра недвижимости ($P_{\text{кад}}$), м ²	1455
5.	Оценка расхождения P и $P_{\text{кад}}$ ($P - P_{\text{кад}}$), м ²	224354063 кв.м
6.	Предельные минимальный и максимальный размеры земельного участка ($P_{\text{мин}}$ и $P_{\text{макс}}$), м ²	–
7.	Кадастровый номер или иной государственный учетный номер (инвентарный) объекта недвижимости, расположенного на земельном участке	64:11:160501:2941
8.	Вид (виды) разрешенного использования	–
8.1	Дополнительные сведения об использовании земельного участка	–
9.	Сведения о земельных участках (землях общего пользования, территории общего пользования), посредством которых обеспечивается доступ	–
10.	Иные сведения	–

4. Пояснения к сведениям об уточняемом земельном участке с кадастровым номером: 64:11:160421:19

1. –

Сведения об уточняемых земельных участках, необходимые для исправления реестровых ошибок в сведениях о местоположении их границ

1. Сведения о характерных точках границ уточняемого земельного участка с кадастровым номером 64:11:160421:33

Система координат МСК-64, зона 3

Зона № 3

Обозначение	Координаты, м	Метод	Формулы,	Описание
-------------	---------------	-------	----------	----------

ние характерн ых точек границ	содержатся в Едином государственно м реестре недвижимости		определены в ходе выполнения комплексных кадастровых работ		определения координат	примененные для расчета средней квадратической погрешности определения координат характерных точек границ (Mt), с подставленными в такие формулы значениями и итоговые (вычисленные) значения Mt, м	закреплен ия точки
	X	Y	X	Y			
1	2	3	4	5	6	7	8
76	60280 9.97	32428 12.14	60280 3.78	32428 12.89	Метод спутниковых геодезических измерений (определений)	$Mt=\sqrt{(0.07^2+0.07^2)}=$ 0.10	–
77	60280 6.13	32428 21.38	60279 9.94	32428 22.13	Метод спутниковых геодезических измерений (определений)	$Mt=\sqrt{(0.07^2+0.07^2)}=$ 0.10	–
78	60280 1.29	32428 19.53	60279 5.10	32428 20.28	Метод спутниковых геодезических измерений (определений)	$Mt=\sqrt{(0.07^2+0.07^2)}=$ 0.10	–
79	60280 4.48	32428 10.22	60279 8.29	32428 10.97	Метод спутниковых геодезических измерений (определений)	$Mt=\sqrt{(0.07^2+0.07^2)}=$ 0.10	–
76	60280 9.97	32428 12.14	60280 3.78	32428 12.89	Метод спутниковых геодезических измерений (определений)	$Mt=\sqrt{(0.07^2+0.07^2)}=$ 0.10	–

2. Сведения о частях границ уточняемого земельного участка с кадастровым номером 64:11:160421:33

Обозначение части границ		Горизонтальное проложение (S), м	Описание прохождения части границ	Сведения о согласовании местоположения границ (согласовано/спорное)
от т.	до т.			

1	2	3	4	5
76	77	10.01	–	–
77	78	5.18	–	–
78	79	9.84	–	–
79	76	5.82	–	–

3. Сведения о характеристиках уточняемого земельного участка с кадастровым номером 64:11:160421:33

№ п/п	Наименование характеристики	Значение характеристики
1	2	3
1.	Адрес земельного участка	–
1.1	Сведения о местоположении земельного участка (при отсутствии адреса) в структурированном в соответствии с федеральной информационной адресной системой виде	Саратовская область, район Духовницкий, рабочий поселок Духовницкое, улица Кирова
1.2	Дополнительные сведения о местоположении земельного участка	–
2.	Площадь земельного участка \pm величина предельной погрешности определения (вычисления) площади ($P \pm \Delta P$), м ²	55 кв.м \pm 1.50 кв.м
3.	Формула, примененная для вычисления предельной погрешности определения площади земельного участка с подставленными значениями (ΔP), м ²	$\Delta P = 2 * 0.10 * \sqrt{55} * \sqrt{((1 + 1.29^2)/(2 * 1.29))} = 1.50$
4.	Площадь земельного участка согласно сведениям Единого государственного реестра недвижимости ($P_{\text{кад}}$), м ²	54
5.	Оценка расхождения P и $P_{\text{кад}}$ ($P - P_{\text{кад}}$), м ²	1 кв.м
6.	Предельные минимальный и максимальный размеры земельного участка ($P_{\text{мин}}$ и $P_{\text{макс}}$), м ²	–
7.	Кадастровый номер или иной государственный учетный номер (инвентарный) объекта недвижимости, расположенного на земельном участке	64:11:160501:2941
8.	Вид (виды) разрешенного использования	–
8.1	Дополнительные сведения об использовании	–

	земельного участка	
9.	Сведения о земельных участках (землях общего пользования, территории общего пользования), посредством которых обеспечивается доступ	–
10.	Иные сведения	–

4. Пояснения к сведениям об уточняемом земельном участке с кадастровым номером: 64:11:160421:33

1.	–
----	---

Описание местоположения зданий, сооружений, объектов незавершенного строительства на земельном участке

1. Сведения о характерных точках контура объекта недвижимости с кадастровым номером =

Система координат МСК-64, зона 3

Зона № 3

Обозначение характерных точек контура	Содержатся в Едином государственном реестре недвижимости			Определены в ходе выполнения комплексных кадастровых работ			Метод определения координат	Формулы, примененные для расчета средней квадратической погрешности определения координат характерных точек (M_t), м, с подставленными в такие формулы значениями и итоговые (вычисленные) значения M_t , м
	Координаты, м		Радиус, м	Координаты, м		Радиус, м		
	X	Y	R	X	Y	R		
1	2	3	4	5	6	7	8	9
n10	–	–	–	6029 22.61	3242 828.4 5	–	Метод спутниковых геодезических измерений (определений	$M_t = \sqrt{(0.07^2 + 0.07^2)} = 0.10$

)	
н2О	–	–	–	6029 19.05	3242 836.4 6	–	Метод спутниковых геодезических измерений (определений)	$Mt=\sqrt{(0.07^2+0.07^2)}=0.10$
н3О	–	–	–	6029 12.62	3242 833.6 0	–	Метод спутниковых геодезических измерений (определений)	$Mt=\sqrt{(0.07^2+0.07^2)}=0.10$
н4О	–	–	–	6029 16.18	3242 825.5 9	–	Метод спутниковых геодезических измерений (определений)	$Mt=\sqrt{(0.07^2+0.07^2)}=0.10$
н1О	–	–	–	6029 22.61	3242 828.4 5	–	Метод спутниковых геодезических измерений (определений)	$Mt=\sqrt{(0.07^2+0.07^2)}=0.10$

2. Сведения о характеристиках объекта недвижимости с кадастровым номером 64:11:160501:2093

№ п/п	Наименование характеристики	Значение характеристики
1	2	3
1.	Вид объекта недвижимости	Здание
2.	Ранее присвоенный государственный учетный номер (инвентарный) здания, сооружения, объекта незавершенного строительства	–
3.	Кадастровый номер земельного участка (земельных участков), в границах которого (которых) расположены здание, сооружение, объект незавершенного строительства	64:11:160421:5
4.	Уникальный учетный номер кадастрового квартала, в границах которого расположены здание, сооружение, объект незавершенного строительства	64:11:160421

1	2	3	4	5	6	7	8	9
н50	–	–	–	6028 68.09	3242 700.9 9	–	Метод спутниковых геодезических измерений (определений)	$Mt=\sqrt{(0.07^2+0.07^2)}=0.10$
н60	–	–	–	6028 65.03	3242 708.4 5	–	Метод спутниковых геодезических измерений (определений)	$Mt=\sqrt{(0.07^2+0.07^2)}=0.10$
н70	–	–	–	6028 54.74	3242 704.1 8	–	Метод спутниковых геодезических измерений (определений)	$Mt=\sqrt{(0.07^2+0.07^2)}=0.10$
н80	–	–	–	6028 57.80	3242 696.7 2	–	Метод спутниковых геодезических измерений (определений)	$Mt=\sqrt{(0.07^2+0.07^2)}=0.10$
н50	–	–	–	6028 68.09	3242 700.9 9	–	Метод спутниковых геодезических измерений (определений)	$Mt=\sqrt{(0.07^2+0.07^2)}=0.10$

2. Сведения о характеристиках объекта недвижимости с кадастровым номером 64:11:160501:237

№ п/п	Наименование характеристики	Значение характеристики
1	2	3
1.	Вид объекта недвижимости	Здание
2.	Ранее присвоенный государственный учетный номер (инвентарный) здания, сооружения, объекта незавершенного строительства	–
3.	Кадастровый номер земельного участка (земельных участков), в границах которого (которых)	64:11:160421:24

	расположены здание, сооружение, объект незавершенного строительства	
4.	Уникальный учетный номер кадастрового квартала, в границах которого расположены здание, сооружение, объект незавершенного строительства	64:11:160421
5.	Адрес здания, сооружения, объекта незавершенного строительства	Саратовская область, район Духовницкий, рабочий поселок Духовницкое, улица Ленина, дом 79
5.1	Сведения о местоположении здания, сооружения, объекта незавершенного строительства (при отсутствии адреса) в структурированном в соответствии с федеральной информационной адресной системой виде	–
5.2	Дополнительные сведения о местоположении	–
6.	Иные сведения	–

3. Пояснения к сведениям об объекте недвижимости с кадастровым номером 64:11:160501:237

1. –

Описание местоположения зданий, сооружений, объектов незавершенного строительства на земельном участке

1. Сведения о характерных точках контура объекта недвижимости с кадастровым номером =

Система координат МСК-64, зона 3

Зона № 3

Обозначение характеристик	Содержатся в Едином государственном реестре недвижимости	Определены в ходе выполнения комплексных кадастровых работ	Метод определения координат	Формулы, примененные для расчета средней квадратической погрешности определения
---------------------------	--	--	-----------------------------	---

точек контура	Координаты, м		Радиус, м	Координаты, м		Радиус, м		координат характерных точек (M _i), м, с подставленными в такие формулы значениями и итоговые (вычисленные) значения M _t , м
	X	Y	R	X	Y	R		
1	2	3	4	5	6	7	8	9
н90	–	–	–	6028 89.06	3242 709.3 0	–	Метод спутниковых геодезических измерений (определений)	$M_t = \sqrt{(0.07^2 + 0.07^2)} = 0.10$
н100	–	–	–	6028 86.05	3242 708.0 5	–	Метод спутниковых геодезических измерений (определений)	$M_t = \sqrt{(0.07^2 + 0.07^2)} = 0.10$
н110	–	–	–	6028 83.02	3242 715.8 7	–	Метод спутниковых геодезических измерений (определений)	$M_t = \sqrt{(0.07^2 + 0.07^2)} = 0.10$
н120	–	–	–	6028 85.99	3242 717.0 5	–	Метод спутниковых геодезических измерений (определений)	$M_t = \sqrt{(0.07^2 + 0.07^2)} = 0.10$
н90	–	–	–	6028 89.06	3242 709.3 0	–	Метод спутниковых геодезических измерений (определений)	$M_t = \sqrt{(0.07^2 + 0.07^2)} = 0.10$

2. Сведения о характеристиках объекта недвижимости с кадастровым номером 64:11:160501:240

№ п/п	Наименование характеристики	Значение характеристики
1	2	3
1.	Вид объекта недвижимости	Здание
2.	Ранее присвоенный государственный учетный номер (инвентарный) здания, сооружения, объекта незавершенного строительства	–
3.	Кадастровый номер земельного участка (земельных участков), в границах которого (которых) расположены здание, сооружение, объект незавершенного строительства	64:11:160421:25
4.	Уникальный учетный номер кадастрового квартала, в границах которого расположены здание, сооружение, объект незавершенного строительства	64:11:160421
5.	Адрес здания, сооружения, объекта незавершенного строительства	Саратовская область, район Духовницкий, рабочий поселок Духовницкое, улица Ленина, дом 81
5.1	Сведения о местоположении здания, сооружения, объекта незавершенного строительства (при отсутствии адреса) в структурированном в соответствии с федеральной информационной адресной системой виде	–
5.2	Дополнительные сведения о местоположении	–
6.	Иные сведения	–

3. Пояснения к сведениям об объекте недвижимости с кадастровым номером 64:11:160501:240

1. –

Описание местоположения зданий, сооружений, объектов незавершенного строительства на земельном участке**1. Сведения о характерных точках контура объекта недвижимости с кадастровым номером**
=Система координат МСК-64, зона 3Зона № 3

Обозначение характерных точек контура	Содержатся в Едином государственном реестре недвижимости		Определены в ходе выполнения комплексных кадастровых работ			Метод определения координат	Формулы, примененные для расчета средней квадратической погрешности определения координат характерных точек (M_t), м, с подставленными в такие формулы значениями и итоговые (вычисленные) значения M_t , м	
	Координаты , м		Радиус, с, м	Координаты , м				Радиус, м
	X	Y	R	X	Y			R
1	2	3	4	5	6	7	8	9
н130	–	–	–	6029 29.18	3242 725.0 8	–	Метод спутниковых геодезических измерений (определений)	$M_t = \sqrt{(0.07^2 + 0.07^2)} = 0.10$
н140	–	–	–	6029 26.18	3242 732.6 9	–	Метод спутниковых геодезических измерений (определений)	$M_t = \sqrt{(0.07^2 + 0.07^2)} = 0.10$
н150	–	–	–	6029 20.81	3242 730.5 7	–	Метод спутниковых геодезических измерений (определений)	$M_t = \sqrt{(0.07^2 + 0.07^2)} = 0.10$
н160	–	–	–	6029 23.81	3242 722.9 6	–	Метод спутниковых геодезических измерений (определений)	$M_t = \sqrt{(0.07^2 + 0.07^2)} = 0.10$

н130	–	–	–	6029 29.18	3242 725.0 8	–	Метод спутниковых геодезически х измерений (определений)	$Mt=\sqrt{(0.07^2+0.07^2)}=0.10$
------	---	---	---	---------------	--------------------	---	--	----------------------------------

2. Сведения о характеристиках объекта недвижимости с кадастровым номером 64:11:160501:245

№ п/п	Наименование характеристики	Значение характеристики
1	2	3
1.	Вид объекта недвижимости	Здание
2.	Ранее присвоенный государственный учетный номер (инвентарный) здания, сооружения, объекта незавершенного строительства	–
3.	Кадастровый номер земельного участка (земельных участков), в границах которого (которых) расположены здание, сооружение, объект незавершенного строительства	64:11:160421:27
4.	Уникальный учетный номер кадастрового квартала, в границах которого расположены здание, сооружение, объект незавершенного строительства	64:11:160421
5.	Адрес здания, сооружения, объекта незавершенного строительства	Саратовская область, район Духовницкий, рабочий поселок Духовницкое, улица Ленина, дом 85
5.1	Сведения о местоположении здания, сооружения, объекта незавершенного строительства (при отсутствии адреса) в структурированном в соответствии с федеральной информационной адресной системой виде	–
5.2	Дополнительные сведения о местоположении	–
6.	Иные сведения	–

3. Пояснения к сведениям об объекте недвижимости с кадастровым номером 64:11:160501:245

1.	–
----	---

**Описание местоположения зданий, сооружений,
объектов незавершенного строительства на земельном участке**

1. Сведения о характерных точках контура объекта недвижимости с кадастровым номером

=

Система координат МСК-64, зона 3

Зона № 3

Обозначение характерных точек контура	Содержатся в Едином государственном реестре недвижимости			Определены в ходе выполнения комплексных кадастровых работ			Метод определения координат	Формулы, примененные для расчета средней квадратической погрешности определения координат характерных точек (M_t), м, с подставленными в такие формулы значениями и итоговые (вычисленные) значения M_t , м
	Координаты, м		Радиус, м	Координаты, м		Радиус, м		
	X	Y	R	X	Y	R		
1	2	3	4	5	6	7	8	9
н170	–	–	–	6029 47.72	3242 733.0 3	–	Метод спутниковых геодезических измерений (определений)	$M_t = \sqrt{(0.07^2 + 0.07^2)} = 0.10$
н180	–	–	–	6029 46.19	3242 736.8 1	–	Метод спутниковых геодезических измерений (определений)	$M_t = \sqrt{(0.07^2 + 0.07^2)} = 0.10$
н190	–	–	–	6029 42.33	3242 735.2 5	–	Метод спутниковых геодезических измерений (определений)	$M_t = \sqrt{(0.07^2 + 0.07^2)} = 0.10$

н200	–	–	–	6029 43.86	3242 731.4 6	–	Метод спутниковых геодезических измерений (определений)	$Mt=\sqrt{(0.07^2+0.07^2)}=0.10$
н170	–	–	–	6029 47.72	3242 733.0 3	–	Метод спутниковых геодезических измерений (определений)	$Mt=\sqrt{(0.07^2+0.07^2)}=0.10$

2. Сведения о характеристиках объекта недвижимости с кадастровым номером 64:11:160501:247

№ п/п	Наименование характеристики	Значение характеристики
1	2	3
1.	Вид объекта недвижимости	Здание
2.	Ранее присвоенный государственный учетный номер (инвентарный) здания, сооружения, объекта незавершенного строительства	–
3.	Кадастровый номер земельного участка (земельных участков), в границах которого (которых) расположены здание, сооружение, объект незавершенного строительства	64:11:160421:28
4.	Уникальный учетный номер кадастрового квартала, в границах которого расположены здание, сооружение, объект незавершенного строительства	64:11:160421
5.	Адрес здания, сооружения, объекта незавершенного строительства	Саратовская область, район Духовницкий, рабочий поселок Духовницкое, улица Ленина, дом 87
5.1	Сведения о местоположении здания, сооружения, объекта незавершенного строительства (при отсутствии адреса) в структурированном в соответствии с федеральной информационной адресной системой виде	–
5.2	Дополнительные сведения о местоположении	–
6.	Иные сведения	–

3. Пояснения к сведениям об объекте недвижимости с кадастровым номером

64:11:160501:247

1. –

**Описание местоположения зданий, сооружений,
объектов незавершенного строительства на земельном участке**

1. Сведения о характерных точках контура объекта недвижимости с кадастровым номером =

Система координат МСК-64, зона 3Зона № 3

Обозначение характерных точек контура	Содержатся в Едином государственном реестре недвижимости			Определены в ходе выполнения комплексных кадастровых работ			Метод определения координат	Формулы, примененные для расчета средней квадратической погрешности определения координат характерных точек (M_t), м, с подставленными в такие формулы значениями и итоговые (вычисленные) значения M_t , м
	Координаты, м		Радиус, м	Координаты, м		Радиус, м		
	X	Y	R	X	Y	R		
1	2	3	4	5	6	7	8	9
н200	–	–	–	6029 29.68	3242 812.7 8	–	Метод спутниковых геодезических измерений (определений)	$M_t = \sqrt{(0.07^2 + 0.07^2)} = 0.10$
н210	–	–	–	6029 27.72	3242 817.4 0	–	Метод спутниковых геодезических измерений (определений)	$M_t = \sqrt{(0.07^2 + 0.07^2)} = 0.10$

н220	–	–	–	6029 21.53	3242 814.7 8	–	Метод спутниковых геодезических измерений (определений)	$Mt=\sqrt{(0.07^2+0.07^2)}=0.10$
н230	–	–	–	6029 23.48	3242 810.1 6	–	Метод спутниковых геодезических измерений (определений)	$Mt=\sqrt{(0.07^2+0.07^2)}=0.10$
н200	–	–	–	6029 29.68	3242 812.7 8	–	Метод спутниковых геодезических измерений (определений)	$Mt=\sqrt{(0.07^2+0.07^2)}=0.10$

2. Сведения о характеристиках объекта недвижимости с кадастровым номером 64:11:160501:2090

№ п/п	Наименование характеристики	Значение характеристики
1	2	3
1.	Вид объекта недвижимости	Здание
2.	Ранее присвоенный государственный учетный номер (инвентарный) здания, сооружения, объекта незавершенного строительства	–
3.	Кадастровый номер земельного участка (земельных участков), в границах которого (которых) расположены здание, сооружение, объект незавершенного строительства	64:11:160421:4
4.	Уникальный учетный номер кадастрового квартала, в границах которого расположены здание, сооружение, объект незавершенного строительства	64:11:160421
5.	Адрес здания, сооружения, объекта незавершенного строительства	Саратовская область, район Духовницкий, рабочий поселок Духовницкое, улица 30 лет Победы, дом 27
5.1	Сведения о местоположении здания, сооружения, объекта незавершенного строительства (при отсутствии адреса) в структурированном в соответствии с федеральной информационной	–

	адресной системой виде	
5.2	Дополнительные сведения о местоположении	–
6.	Иные сведения	–

3. Пояснения к сведениям об объекте недвижимости с кадастровым номером 64:11:160501:2090

1.	–
----	---

**Описание местоположения зданий, сооружений,
объектов незавершенного строительства на земельном участке**

1. Сведения о характерных точках контура объекта недвижимости с кадастровым номером

–

Система координат МСК-64, зона 3

Зона № 3

Обозначение характерных точек контура	Содержатся в Едином государственном реестре недвижимости		Определены в ходе выполнения комплексных кадастровых работ			Метод определения координат	Формулы, примененные для расчета средней квадратической погрешности определения координат характерных точек (M_t), м, с подставленными в такие формулы значениями и итоговые (вычисленные) значения M_t , м	
	Координаты, м		Координаты, м		Радиус, м			
	X	Y	X	Y	R			
1	2	3	4	5	6	7	8	9
н250	–	–	–	6028 84.64	3242 925.0 3	–	Метод спутниковых геодезических измерений (определений)	$M_t = \sqrt{(0.07^2 + 0.07^2)} = 0.10$

н260	–	–	–	6028 80.29	3242 934.2 9	–	Метод спутниковых геодезических измерений (определений)	$Mt=\sqrt{(0.07^2+0.07^2)}=0.10$
н270	–	–	–	6028 71.67	3242 930.2 9	–	Метод спутниковых геодезических измерений (определений)	$Mt=\sqrt{(0.07^2+0.07^2)}=0.10$
н280	–	–	–	6028 76.02	3242 921.0 3	–	Метод спутниковых геодезических измерений (определений)	$Mt=\sqrt{(0.07^2+0.07^2)}=0.10$
н250	–	–	–	6028 84.64	3242 925.0 3	–	Метод спутниковых геодезических измерений (определений)	$Mt=\sqrt{(0.07^2+0.07^2)}=0.10$

2. Сведения о характеристиках объекта недвижимости с кадастровым номером 64:11:160501:2105

№ п/п	Наименование характеристики	Значение характеристики
1	2	3
1.	Вид объекта недвижимости	Здание
2.	Ранее присвоенный государственный учетный номер (инвентарный) здания, сооружения, объекта незавершенного строительства	–
3.	Кадастровый номер земельного участка (земельных участков), в границах которого (которых) расположены здание, сооружение, объект незавершенного строительства	64:11:160421:9
4.	Уникальный учетный номер кадастрового квартала, в границах которого расположены здание, сооружение, объект незавершенного строительства	64:11:160421
5.	Адрес здания, сооружения, объекта незавершенного строительства	Саратовская область, район Духовницкий, рабочий поселок

		Духовницкое, улица 30 лет Победы, дом 37
5.1	Сведения о местоположении здания, сооружения, объекта незавершенного строительства (при отсутствии адреса) в структурированном в соответствии с федеральной информационной адресной системой виде	–
5.2	Дополнительные сведения о местоположении	–
6.	Иные сведения	–

3. Пояснения к сведениям об объекте недвижимости с кадастровым номером 64:11:160501:2105

1. –

Описание местоположения зданий, сооружений, объектов незавершенного строительства на земельном участке

1. Сведения о характерных точках контура объекта недвижимости с кадастровым номером =

Система координат МСК-64, зона 3

Зона № 3

Обозначение характерных точек контура	Содержатся в Едином государственном реестре недвижимости		Определены в ходе выполнения комплексных кадастровых работ			Метод определения координат	Формулы, примененные для расчета средней квадратической погрешности определения координат характерных точек (M_t), м, с подставленными в такие формулы значениями и итоговые (вычисленные) значения M_t , м	
	Координаты, м		Координаты, м		Радиус, м			
	X	Y	X	Y	R			
1	2	3	4	5	6	7	8	9

н290	–	–	–	6028 49.38	3242 964.2 7	–	Метод спутниковых геодезических измерений (определений)	$Mt=\sqrt{(0.07^2+0.07^2)}=0.10$
н300	–	–	–	6028 45.48	3242 973.6 8	–	Метод спутниковых геодезических измерений (определений)	$Mt=\sqrt{(0.07^2+0.07^2)}=0.10$
н310	–	–	–	6028 40.25	3242 971.5 2	–	Метод спутниковых геодезических измерений (определений)	$Mt=\sqrt{(0.07^2+0.07^2)}=0.10$
н320	–	–	–	6028 44.15	3242 962.1 0	–	Метод спутниковых геодезических измерений (определений)	$Mt=\sqrt{(0.07^2+0.07^2)}=0.10$
н290	–	–	–	6028 49.38	3242 964.2 7	–	Метод спутниковых геодезических измерений (определений)	$Mt=\sqrt{(0.07^2+0.07^2)}=0.10$

2. Сведения о характеристиках объекта недвижимости с кадастровым номером 64:11:160501:2379

№ п/п	Наименование характеристики	Значение характеристики
1	2	3
1.	Вид объекта недвижимости	Здание
2.	Ранее присвоенный государственный учетный номер (инвентарный) здания, сооружения, объекта незавершенного строительства	–
3.	Кадастровый номер земельного участка (земельных участков), в границах которого (которых) расположены здание, сооружение, объект	64:11:160421:11

	незавершенного строительства	
4.	Уникальный учетный номер кадастрового квартала, в границах которого расположены здание, сооружение, объект незавершенного строительства	64:11:160421
5.	Адрес здания, сооружения, объекта незавершенного строительства	Саратовская область, район Духовницкий, рабочий поселок Духовницкое, улица Баулина, дом 76
5.1	Сведения о местоположении здания, сооружения, объекта незавершенного строительства (при отсутствии адреса) в структурированном в соответствии с федеральной информационной адресной системой виде	–
5.2	Дополнительные сведения о местоположении	–
6.	Иные сведения	–

3. Пояснения к сведениям об объекте недвижимости с кадастровым номером 64:11:160501:2379

1. –

Описание местоположения зданий, сооружений, объектов незавершенного строительства на земельном участке

1. Сведения о характерных точках контура объекта недвижимости с кадастровым номером
=

Система координат МСК-64, зона 3

Зона № 3

Обозначение характеристик	Содержатся в Едином государственном реестре недвижимости	Определены в ходе выполнения комплексных кадастровых работ	Метод определения координат	Формулы, примененные для расчета средней квадратической погрешности определения
---------------------------	--	--	-----------------------------	---

точек конту ра	Координаты , м		Радиу с, м	Координаты , м		Радиус, м		координат характерных точек (M _i), м, с подставленными в такие формулы значениями и итоговые (вычисленные) значения M _t , м
	X	Y	R	X	Y	R		
1	2	3	4	5	6	7	8	9
н330	–	–	–	6027 87.53	3242 938.4 3	–	Метод спутниковых геодезически х измерений (определений)	$M_t = \sqrt{(0.07^2 + 0.07^2)} = 0.10$
н340	–	–	–	6027 83.86	3242 947.8 2	–	Метод спутниковых геодезически х измерений (определений)	$M_t = \sqrt{(0.07^2 + 0.07^2)} = 0.10$
н350	–	–	–	6027 74.57	3242 944.1 8	–	Метод спутниковых геодезически х измерений (определений)	$M_t = \sqrt{(0.07^2 + 0.07^2)} = 0.10$
н360	–	–	–	6027 78.25	3242 934.8 0	–	Метод спутниковых геодезически х измерений (определений)	$M_t = \sqrt{(0.07^2 + 0.07^2)} = 0.10$
н330	–	–	–	6027 87.53	3242 938.4 3	–	Метод спутниковых геодезически х измерений (определений)	$M_t = \sqrt{(0.07^2 + 0.07^2)} = 0.10$

2. Сведения о характеристиках объекта недвижимости с кадастровым номером 64:11:160501:2372

№ п/п	Наименование характеристики	Значение характеристики
1	2	3
1.	Вид объекта недвижимости	Здание
2.	Ранее присвоенный государственный учетный номер (инвентарный) здания, сооружения, объекта незавершенного строительства	–
3.	Кадастровый номер земельного участка (земельных участков), в границах которого (которых) расположены здание, сооружение, объект незавершенного строительства	64:11:160421:14
4.	Уникальный учетный номер кадастрового квартала, в границах которого расположены здание, сооружение, объект незавершенного строительства	64:11:160421
5.	Адрес здания, сооружения, объекта незавершенного строительства	Саратовская область, район Духовницкий, рабочий поселок Духовницкое, улица Баулина, дом 70
5.1	Сведения о местоположении здания, сооружения, объекта незавершенного строительства (при отсутствии адреса) в структурированном в соответствии с федеральной информационной адресной системой виде	–
5.2	Дополнительные сведения о местоположении	–
6.	Иные сведения	–

3. Пояснения к сведениям об объекте недвижимости с кадастровым номером 64:11:160501:2372

1. –

Описание местоположения зданий, сооружений, объектов незавершенного строительства на земельном участке

1. Сведения о характерных точках контура объекта недвижимости с кадастровым номером
=

Система координат МСК-64, зона 3

Зона № 3

Обозначение характерных точек контура	Содержатся в Едином государственном реестре недвижимости			Определены в ходе выполнения комплексных кадастровых работ			Метод определения координат	Формулы, примененные для расчета средней квадратической погрешности определения координат характерных точек (M_t), м, с подставленными в такие формулы значениями и итоговые (вычисленные) значения M_t , м
	Координаты , м		Радиус, с, м	Координаты , м		Радиус, м		
	X	Y	R	X	Y	R		
1	2	3	4	5	6	7	8	9
н370	–	–	–	6029 36.94	3242 795.0 4	–	Метод спутниковых геодезических измерений (определений)	$M_t = \sqrt{(0.07^2 + 0.07^2)} = 0.10$
н380	–	–	–	6029 34.15	3242 801.3 8	–	Метод спутниковых геодезических измерений (определений)	$M_t = \sqrt{(0.07^2 + 0.07^2)} = 0.10$
н390	–	–	–	6029 25.73	3242 798.0 0	–	Метод спутниковых геодезических измерений (определений)	$M_t = \sqrt{(0.07^2 + 0.07^2)} = 0.10$
н400	–	–	–	6029 26.46	3242 796.1 9	–	Метод спутниковых геодезических измерений (определений)	$M_t = \sqrt{(0.07^2 + 0.07^2)} = 0.10$

н410	–	–	–	6029 24.02	3242 795.2 0	–	Метод спутниковых геодезических измерений (определений)	$Mt=\sqrt{(0.07^2+0.07^2)}=0.10$
н420	–	–	–	6029 25.97	3242 790.3 5	–	Метод спутниковых геодезических измерений (определений)	$Mt=\sqrt{(0.07^2+0.07^2)}=0.10$
н370	–	–	–	6029 36.94	3242 795.0 4	–	Метод спутниковых геодезических измерений (определений)	$Mt=\sqrt{(0.07^2+0.07^2)}=0.10$

2. Сведения о характеристиках объекта недвижимости с кадастровым номером 64:11:160501:2084

№ п/п	Наименование характеристики	Значение характеристики
1	2	3
1.	Вид объекта недвижимости	Здание
2.	Ранее присвоенный государственный учетный номер (инвентарный) здания, сооружения, объекта незавершенного строительства	–
3.	Кадастровый номер земельного участка (земельных участков), в границах которого (которых) расположены здание, сооружение, объект незавершенного строительства	64:11:160421:3
4.	Уникальный учетный номер кадастрового квартала, в границах которого расположены здание, сооружение, объект незавершенного строительства	64:11:160421
5.	Адрес здания, сооружения, объекта незавершенного строительства	Саратовская область, район Духовницкий, рабочий поселок Духовницкое, улица 30 лет Победы, дом 23
5.1	Сведения о местоположении здания, сооружения, объекта незавершенного строительства (при отсутствии адреса) в структурированном в соответствии с федеральной информационной	–

	адресной системой виде	
5.2	Дополнительные сведения о местоположении	–
6.	Иные сведения	–

3. Пояснения к сведениям об объекте недвижимости с кадастровым номером 64:11:160501:2084

1.	–
----	---

**Описание местоположения зданий, сооружений,
объектов незавершенного строительства на земельном участке**

1. Сведения о характерных точках контура объекта недвижимости с кадастровым номером =

Система координат МСК-64, зона 3

Зона № 3

Обозначение характерных точек контура	Содержатся в Едином государственном реестре недвижимости		Определены в ходе выполнения комплексных кадастровых работ			Метод определения координат	Формулы, примененные для расчета средней квадратической погрешности определения координат характерных точек (M_t), м, с подставленными в такие формулы значениями и итоговые (вычисленные) значения M_t , м	
	Координаты, м		Координаты, м		Радиус, м			
	X	Y	X	Y	R			
1	2	3	4	5	6	7	8	9
н430	–	–	–	6029 14.99	3242 845.4 8	–	Метод спутниковых геодезических измерений (определений)	$M_t = \sqrt{(0.07^2 + 0.07^2)} = 0.10$

н440	–	–	–	6029 13.19	3242 849.5 3	–	Метод спутниковых геодезических измерений (определений)	$Mt=\sqrt{(0.07^2+0.07^2)}=0.10$
н450	–	–	–	6029 06.33	3242 846.4 7	–	Метод спутниковых геодезических измерений (определений)	$Mt=\sqrt{(0.07^2+0.07^2)}=0.10$
н460	–	–	–	6029 08.13	3242 842.4 2	–	Метод спутниковых геодезических измерений (определений)	$Mt=\sqrt{(0.07^2+0.07^2)}=0.10$
н430	–	–	–	6029 14.99	3242 845.4 8	–	Метод спутниковых геодезических измерений (определений)	$Mt=\sqrt{(0.07^2+0.07^2)}=0.10$

2. Сведения о характеристиках объекта недвижимости с кадастровым номером 64:11:160501:2096

№ п/п	Наименование характеристики	Значение характеристики
1	2	3
1.	Вид объекта недвижимости	Здание
2.	Ранее присвоенный государственный учетный номер (инвентарный) здания, сооружения, объекта незавершенного строительства	–
3.	Кадастровый номер земельного участка (земельных участков), в границах которого (которых) расположены здание, сооружение, объект незавершенного строительства	64:11:160421:6
4.	Уникальный учетный номер кадастрового квартала, в границах которого расположены здание, сооружение, объект незавершенного строительства	64:11:160421
5.	Адрес здания, сооружения, объекта незавершенного строительства	Саратовская область, район Духовницкий, рабочий поселок

н470	–	–	–	6029 04.26	3242 874.1 5	–	Метод спутниковых геодезических измерений (определений)	$Mt=\sqrt{(0.07^2+0.07^2)}=0.10$
н480	–	–	–	6029 02.55	3242 878.1 8	–	Метод спутниковых геодезических измерений (определений)	$Mt=\sqrt{(0.07^2+0.07^2)}=0.10$
н490	–	–	–	6028 96.21	3242 875.4 8	–	Метод спутниковых геодезических измерений (определений)	$Mt=\sqrt{(0.07^2+0.07^2)}=0.10$
н500	–	–	–	6028 97.92	3242 871.4 5	–	Метод спутниковых геодезических измерений (определений)	$Mt=\sqrt{(0.07^2+0.07^2)}=0.10$
н470	–	–	–	6029 04.26	3242 874.1 5	–	Метод спутниковых геодезических измерений (определений)	$Mt=\sqrt{(0.07^2+0.07^2)}=0.10$

2. Сведения о характеристиках объекта недвижимости с кадастровым номером 64:11:160501:2098

№ п/п	Наименование характеристики	Значение характеристики
1	2	3
1.	Вид объекта недвижимости	Здание
2.	Ранее присвоенный государственный учетный номер (инвентарный) здания, сооружения, объекта незавершенного строительства	–
3.	Кадастровый номер земельного участка (земельных участков), в границах которого (которых) расположены здание, сооружение, объект	64:11:160421:7

	незавершенного строительства	
4.	Уникальный учетный номер кадастрового квартала, в границах которого расположены здание, сооружение, объект незавершенного строительства	64:11:160421
5.	Адрес здания, сооружения, объекта незавершенного строительства	Саратовская область, район Духовницкий, рабочий поселок Духовницкое, улица 30 лет Победы, дом 33
5.1	Сведения о местоположении здания, сооружения, объекта незавершенного строительства (при отсутствии адреса) в структурированном в соответствии с федеральной информационной адресной системой виде	–
5.2	Дополнительные сведения о местоположении	–
6.	Иные сведения	–

3. Пояснения к сведениям об объекте недвижимости с кадастровым номером 64:11:160501:2098

1. –

Описание местоположения зданий, сооружений, объектов незавершенного строительства на земельном участке

1. Сведения о характерных точках контура объекта недвижимости с кадастровым номером
=

Система координат МСК-64, зона 3

Зона № 3

Обозначение характеристик	Содержатся в Едином государственном реестре недвижимости	Определены в ходе выполнения комплексных кадастровых работ	Метод определения координат	Формулы, примененные для расчета средней квадратической погрешности определения
---------------------------	--	--	-----------------------------	---

точек контура	Координаты, м		Радиус, м	Координаты, м		Радиус, м		координат характерных точек (M _i), м, с подставленными в такие формулы значениями и итоговые (вычисленные) значения M _t , м
	X	Y	R	X	Y	R		
1	2	3	4	5	6	7	8	9
н510	–	–	–	6028 97.55	3242 887.7 1	–	Метод спутниковых геодезических измерений (определений)	$M_t = \sqrt{(0.07^2 + 0.07^2)} = 0.10$
н520	–	–	–	6028 94.99	3242 893.0 8	–	Метод спутниковых геодезических измерений (определений)	$M_t = \sqrt{(0.07^2 + 0.07^2)} = 0.10$
н530	–	–	–	6028 84.71	3242 888.1 6	–	Метод спутниковых геодезических измерений (определений)	$M_t = \sqrt{(0.07^2 + 0.07^2)} = 0.10$
н540	–	–	–	6028 87.28	3242 882.8 0	–	Метод спутниковых геодезических измерений (определений)	$M_t = \sqrt{(0.07^2 + 0.07^2)} = 0.10$
н510	–	–	–	6028 97.55	3242 887.7 1	–	Метод спутниковых геодезических измерений (определений)	$M_t = \sqrt{(0.07^2 + 0.07^2)} = 0.10$

2. Сведения о характеристиках объекта недвижимости с кадастровым номером 64:11:160501:2101

№ п/п	Наименование характеристики	Значение характеристики
1	2	3
1.	Вид объекта недвижимости	Здание
2.	Ранее присвоенный государственный учетный номер (инвентарный) здания, сооружения, объекта незавершенного строительства	–
3.	Кадастровый номер земельного участка (земельных участков), в границах которого (которых) расположены здание, сооружение, объект незавершенного строительства	64:11:160421:8
4.	Уникальный учетный номер кадастрового квартала, в границах которого расположены здание, сооружение, объект незавершенного строительства	64:11:160421
5.	Адрес здания, сооружения, объекта незавершенного строительства	Саратовская область, район Духовницкий, рабочий поселок Духовницкое, улица 30 лет Победы, дом 35
5.1	Сведения о местоположении здания, сооружения, объекта незавершенного строительства (при отсутствии адреса) в структурированном в соответствии с федеральной информационной адресной системой виде	–
5.2	Дополнительные сведения о местоположении	–
6.	Иные сведения	–

3. Пояснения к сведениям об объекте недвижимости с кадастровым номером 64:11:160501:2101

1. –

Описание местоположения зданий, сооружений, объектов незавершенного строительства на земельном участке

1. Сведения о характерных точках контура объекта недвижимости с кадастровым номером
=

Система координат МСК-64, зона 3

Зона № 3

Обозначение характерных точек контура	Содержатся в Едином государственном реестре недвижимости		Определены в ходе выполнения комплексных кадастровых работ			Метод определения координат	Формулы, примененные для расчета средней квадратической погрешности определения координат характерных точек (M_t), м, с подставленными в такие формулы значениями и итоговые (вычисленные) значения M_t , м	
	Координаты , м		Радиус, с, м	Координаты , м				Радиус, м
	X	Y	R	X	Y			R
1	2	3	4	5	6	7	8	9
н550	–	–	–	6027 60.74	3242 932.8 9	–	Метод спутниковых геодезических измерений (определений)	$M_t = \sqrt{(0.07^2 + 0.07^2)} = 0.10$
н560	–	–	–	6027 53.96	3242 930.1 9	–	Метод спутниковых геодезических измерений (определений)	$M_t = \sqrt{(0.07^2 + 0.07^2)} = 0.10$
н570	–	–	–	6027 52.27	3242 934.5 2	–	Метод спутниковых геодезических измерений (определений)	$M_t = \sqrt{(0.07^2 + 0.07^2)} = 0.10$
н580	–	–	–	6027 59.14	3242 937.1 9	–	Метод спутниковых геодезических измерений (определений)	$M_t = \sqrt{(0.07^2 + 0.07^2)} = 0.10$

н550	–	–	–	6027 60.74	3242 932.8 9	–	Метод спутниковых геодезических измерений (определений)	$Mt = \sqrt{(0.07^2 + 0.07^2)} = 0.10$
------	---	---	---	---------------	--------------------	---	---	--

2. Сведения о характеристиках объекта недвижимости с кадастровым номером 64:11:160501:2368

№ п/п	Наименование характеристики	Значение характеристики
1	2	3
1.	Вид объекта недвижимости	Здание
2.	Ранее присвоенный государственный учетный номер (инвентарный) здания, сооружения, объекта незавершенного строительства	–
3.	Кадастровый номер земельного участка (земельных участков), в границах которого (которых) расположены здание, сооружение, объект незавершенного строительства	64:11:160421:15
4.	Уникальный учетный номер кадастрового квартала, в границах которого расположены здание, сооружение, объект незавершенного строительства	64:11:160421
5.	Адрес здания, сооружения, объекта незавершенного строительства	Саратовская область, район Духовницкий, рабочий поселок Духовницкое, улица Баулина, дом 68
5.1	Сведения о местоположении здания, сооружения, объекта незавершенного строительства (при отсутствии адреса) в структурированном в соответствии с федеральной информационной адресной системой виде	–
5.2	Дополнительные сведения о местоположении	–
6.	Иные сведения	–

3. Пояснения к сведениям об объекте недвижимости с кадастровым номером 64:11:160501:2368

1.	–
----	---

Описание местоположения зданий, сооружений, объектов незавершенного строительства на земельном участке

1. Сведения о характерных точках контура объекта недвижимости с кадастровым номером

=

Система координат МСК-64, зона 3

Зона № 3

Обозначение характерных точек контура	Содержатся в Едином государственном реестре недвижимости			Определены в ходе выполнения комплексных кадастровых работ			Метод определения координат	Формулы, примененные для расчета средней квадратической погрешности определения координат характерных точек (M_t), м, с подставленными в такие формулы значениями и итоговые (вычисленные) значения M_t , м
	Координаты, м		Радиус, м	Координаты, м		Радиус, м		
	X	Y	R	X	Y	R		
1	2	3	4	5	6	7	8	9
н590	–	–	–	6028 09.63	3242 948.0 4	–	Метод спутниковых геодезических измерений (определений)	$M_t = \sqrt{(0.07^2 + 0.07^2)} = 0.10$
н600	–	–	–	6028 03.37	3242 945.6 4	–	Метод спутниковых геодезических измерений (определений)	$M_t = \sqrt{(0.07^2 + 0.07^2)} = 0.10$
н610	–	–	–	6028 00.38	3242 954.0 2	–	Метод спутниковых геодезических измерений (определений)	$M_t = \sqrt{(0.07^2 + 0.07^2)} = 0.10$

н62О	–	–	–	6028 06.72	3242 956.3 0	–	Метод спутниковых геодезических измерений (определений)	$Mt=\sqrt{(0.07^2+0.07^2)}=0.10$
н59О	–	–	–	6028 09.63	3242 948.0 4	–	Метод спутниковых геодезических измерений (определений)	$Mt=\sqrt{(0.07^2+0.07^2)}=0.10$

2. Сведения о характеристиках объекта недвижимости с кадастровым номером 64:11:160501:2374

№ п/п	Наименование характеристики	Значение характеристики
1	2	3
1.	Вид объекта недвижимости	Здание
2.	Ранее присвоенный государственный учетный номер (инвентарный) здания, сооружения, объекта незавершенного строительства	–
3.	Кадастровый номер земельного участка (земельных участков), в границах которого (которых) расположены здание, сооружение, объект незавершенного строительства	64:11:160421:13
4.	Уникальный учетный номер кадастрового квартала, в границах которого расположены здание, сооружение, объект незавершенного строительства	64:11:160421
5.	Адрес здания, сооружения, объекта незавершенного строительства	Саратовская область, район Духовницкий, рабочий поселок Духовницкое, улица Баулина, дом 72
5.1	Сведения о местоположении здания, сооружения, объекта незавершенного строительства (при отсутствии адреса) в структурированном в соответствии с федеральной информационной адресной системой виде	–
5.2	Дополнительные сведения о местоположении	–
6.	Иные сведения	–

3. Пояснения к сведениям об объекте недвижимости с кадастровым номером

64:11:160501:2374

1. –

**Описание местоположения зданий, сооружений,
объектов незавершенного строительства на земельном участке**

1. Сведения о характерных точках контура объекта недвижимости с кадастровым номером =

Система координат МСК-64, зона 3Зона № 3

Обозначение характерных точек контура	Содержатся в Едином государственном реестре недвижимости			Определены в ходе выполнения комплексных кадастровых работ			Метод определения координат	Формулы, примененные для расчета средней квадратической погрешности определения координат характерных точек (M_t), м, с подставленными в такие формулы значениями и итоговые (вычисленные) значения M_t , м
	Координаты , м		Радиус, с, м	Координаты , м		Радиус, м		
	X	Y	R	X	Y	R		
1	2	3	4	5	6	7	8	9
н630	–	–	–	6028 31.72	3242 956.8 3	–	Метод спутниковых геодезически х измерений (определений)	$M_t = \sqrt{(0.07^2 + 0.07^2)} = 0.10$
н640	–	–	–	6028 27.83	3242 965.4 8	–	Метод спутниковых геодезически х измерений (определений)	$M_t = \sqrt{(0.07^2 + 0.07^2)} = 0.10$

н650	–	–	–	6028 21.66	3242 962.7 0	–	Метод спутниковых геодезических измерений (определений)	$Mt=\sqrt{(0.07^2+0.07^2)}=0.10$
н660	–	–	–	6028 25.56	3242 954.0 6	–	Метод спутниковых геодезических измерений (определений)	$Mt=\sqrt{(0.07^2+0.07^2)}=0.10$
н630	–	–	–	6028 31.72	3242 956.8 3	–	Метод спутниковых геодезических измерений (определений)	$Mt=\sqrt{(0.07^2+0.07^2)}=0.10$

2. Сведения о характеристиках объекта недвижимости с кадастровым номером 64:11:160501:2376

№ п/п	Наименование характеристики	Значение характеристики
1	2	3
1.	Вид объекта недвижимости	Здание
2.	Ранее присвоенный государственный учетный номер (инвентарный) здания, сооружения, объекта незавершенного строительства	–
3.	Кадастровый номер земельного участка (земельных участков), в границах которого (которых) расположены здание, сооружение, объект незавершенного строительства	64:11:160421:12
4.	Уникальный учетный номер кадастрового квартала, в границах которого расположены здание, сооружение, объект незавершенного строительства	64:11:160421
5.	Адрес здания, сооружения, объекта незавершенного строительства	Саратовская область, район Духовницкий, рабочий поселок Духовницкое, улица Баулина, дом 74
5.1	Сведения о местоположении здания, сооружения, объекта незавершенного строительства (при отсутствии адреса) в структурированном в соответствии с федеральной информационной	–

	адресной системой виде	
5.2	Дополнительные сведения о местоположении	–
6.	Иные сведения	–

3. Пояснения к сведениям об объекте недвижимости с кадастровым номером 64:11:160501:2376

1.	–
----	---

**Описание местоположения зданий, сооружений,
объектов незавершенного строительства на земельном участке**

1. Сведения о характерных точках контура объекта недвижимости с кадастровым номером =

Система координат МСК-64, зона 3

Зона № 3

Обозначение характерных точек контура	Содержатся в Едином государственном реестре недвижимости		Определены в ходе выполнения комплексных кадастровых работ			Метод определения координат	Формулы, примененные для расчета средней квадратической погрешности определения координат характерных точек (M_t), м, с подставленными в такие формулы значениями и итоговые (вычисленные) значения M_t , м	
	Координаты, м		Координаты, м		Радиус, м			
	X	Y	X	Y	R			
1	2	3	4	5	6	7	8	9
н670	–	–	–	6028 67.12	3242 971.6 7	–	Метод спутниковых геодезических измерений (определений)	$M_t = \sqrt{(0.07^2 + 0.07^2)} = 0.10$

н680	–	–	–	6028 63.39	3242 981.3 0	–	Метод спутниковых геодезических измерений (определений)	$Mt=\sqrt{(0.07^2+0.07^2)}=0.10$
н690	–	–	–	6028 53.93	3242 977.6 0	–	Метод спутниковых геодезических измерений (определений)	$Mt=\sqrt{(0.07^2+0.07^2)}=0.10$
н700	–	–	–	6028 57.66	3242 967.9 7	–	Метод спутниковых геодезических измерений (определений)	$Mt=\sqrt{(0.07^2+0.07^2)}=0.10$
н670	–	–	–	6028 67.12	3242 971.6 7	–	Метод спутниковых геодезических измерений (определений)	$Mt=\sqrt{(0.07^2+0.07^2)}=0.10$

2. Сведения о характеристиках объекта недвижимости с кадастровым номером 64:11:160501:2381

№ п/п	Наименование характеристики	Значение характеристики
1	2	3
1.	Вид объекта недвижимости	Здание
2.	Ранее присвоенный государственный учетный номер (инвентарный) здания, сооружения, объекта незавершенного строительства	–
3.	Кадастровый номер земельного участка (земельных участков), в границах которого (которых) расположены здание, сооружение, объект незавершенного строительства	64:11:160421:10
4.	Уникальный учетный номер кадастрового квартала, в границах которого расположены здание, сооружение, объект незавершенного строительства	64:11:160421
5.	Адрес здания, сооружения, объекта незавершенного строительства	Саратовская область, район Духовницкий, рабочий поселок

		Духовницкое, улица Баулина, дом 78
5.1	Сведения о местоположении здания, сооружения, объекта незавершенного строительства (при отсутствии адреса) в структурированном в соответствии с федеральной информационной адресной системой виде	–
5.2	Дополнительные сведения о местоположении	–
6.	Иные сведения	–

3. Пояснения к сведениям об объекте недвижимости с кадастровым номером 64:11:160501:2381

1.	–
----	---

Описание местоположения зданий, сооружений, объектов незавершенного строительства на земельном участке

1. Сведения о характерных точках контура объекта недвижимости с кадастровым номером =

Система координат МСК-64, зона 3

Зона № 3

Обозначение характерных точек контура	Содержатся в Едином государственном реестре недвижимости		Определены в ходе выполнения комплексных кадастровых работ			Метод определения координат	Формулы, примененные для расчета средней квадратической погрешности определения координат характерных точек (M_t), м, с подставленными в такие формулы значениями и итоговые (вычисленные) значения M_t , м	
	Координаты, м		Координаты, м		Радиус, м			
	X	Y	X	Y	R			
1	2	3	4	5	6	7	8	9

н710	–	–	–	6028 62.46	3242 765.5 9	–	Метод спутниковых геодезических измерений (определений)	$Mt=\sqrt{(0.07^2+0.07^2)}=0.10$
н720	–	–	–	6028 60.39	3242 770.9 2	–	Метод спутниковых геодезических измерений (определений)	$Mt=\sqrt{(0.07^2+0.07^2)}=0.10$
н730	–	–	–	6028 56.33	3242 769.3 0	–	Метод спутниковых геодезических измерений (определений)	$Mt=\sqrt{(0.07^2+0.07^2)}=0.10$
н740	–	–	–	6028 58.41	3242 763.9 7	–	Метод спутниковых геодезических измерений (определений)	$Mt=\sqrt{(0.07^2+0.07^2)}=0.10$
н710	–	–	–	6028 62.46	3242 765.5 9	–	Метод спутниковых геодезических измерений (определений)	$Mt=\sqrt{(0.07^2+0.07^2)}=0.10$

2. Сведения о характеристиках объекта недвижимости с кадастровым номером 64:11:160501:2930

№ п/п	Наименование характеристики	Значение характеристики
1	2	3
1.	Вид объекта недвижимости	Здание
2.	Ранее присвоенный государственный учетный номер (инвентарный) здания, сооружения, объекта незавершенного строительства	–
3.	Кадастровый номер земельного участка (земельных участков), в границах которого (которых) расположены здание, сооружение, объект	64:11:160421:22

	незавершенного строительства	
4.	Уникальный учетный номер кадастрового квартала, в границах которого расположены здание, сооружение, объект незавершенного строительства	64:11:160421
5.	Адрес здания, сооружения, объекта незавершенного строительства	Саратовская область, район Духовницкий, рабочий поселок Духовницкое, улица Кирова, дом 19А
5.1	Сведения о местоположении здания, сооружения, объекта незавершенного строительства (при отсутствии адреса) в структурированном в соответствии с федеральной информационной адресной системой виде	–
5.2	Дополнительные сведения о местоположении	–
6.	Иные сведения	–

3. Пояснения к сведениям об объекте недвижимости с кадастровым номером 64:11:160501:2930

1. –

Описание местоположения зданий, сооружений, объектов незавершенного строительства на земельном участке

1. Сведения о характерных точках контура объекта недвижимости с кадастровым номером
=

Система координат МСК-64, зона 3

Зона № 3

Обозначение характеристик	Содержатся в Едином государственном реестре недвижимости	Определены в ходе выполнения комплексных кадастровых работ	Метод определения координат	Формулы, примененные для расчета средней квадратической погрешности определения
---------------------------	--	--	-----------------------------	---

точек контура	Координаты, м		Радиус, м	Координаты, м		Радиус, м		координат характерных точек (M_i), м, с подставленными в такие формулы значениями и итоговые (вычисленные) значения M_t , м
	X	Y	R	X	Y	R		
1	2	3	4	5	6	7	8	9
н750	–	–	–	6028 30.01	3242 766.1 4	–	Метод спутниковых геодезических измерений (определений)	$M_t = \sqrt{(0.07^2 + 0.07^2)} = 0.10$
н760	–	–	–	6028 27.55	3242 771.9 0	–	Метод спутниковых геодезических измерений (определений)	$M_t = \sqrt{(0.07^2 + 0.07^2)} = 0.10$
н770	–	–	–	6028 19.52	3242 768.4 7	–	Метод спутниковых геодезических измерений (определений)	$M_t = \sqrt{(0.07^2 + 0.07^2)} = 0.10$
н780	–	–	–	6028 21.98	3242 762.7 1	–	Метод спутниковых геодезических измерений (определений)	$M_t = \sqrt{(0.07^2 + 0.07^2)} = 0.10$
н750	–	–	–	6028 30.01	3242 766.1 4	–	Метод спутниковых геодезических измерений (определений)	$M_t = \sqrt{(0.07^2 + 0.07^2)} = 0.10$

2. Сведения о характеристиках объекта недвижимости с кадастровым номером 64:11:160501:2935

№ п/п	Наименование характеристики	Значение характеристики
1	2	3
1.	Вид объекта недвижимости	Здание
2.	Ранее присвоенный государственный учетный номер (инвентарный) здания, сооружения, объекта незавершенного строительства	–
3.	Кадастровый номер земельного участка (земельных участков), в границах которого (которых) расположены здание, сооружение, объект незавершенного строительства	64:11:160421:21
4.	Уникальный учетный номер кадастрового квартала, в границах которого расположены здание, сооружение, объект незавершенного строительства	64:11:160421
5.	Адрес здания, сооружения, объекта незавершенного строительства	Саратовская область, район Духовницкий, рабочий поселок Духовницкое, улица Кирова, дом 23
5.1	Сведения о местоположении здания, сооружения, объекта незавершенного строительства (при отсутствии адреса) в структурированном в соответствии с федеральной информационной адресной системой виде	–
5.2	Дополнительные сведения о местоположении	–
6.	Иные сведения	–

3. Пояснения к сведениям об объекте недвижимости с кадастровым номером 64:11:160501:2935

1. –

Описание местоположения зданий, сооружений, объектов незавершенного строительства на земельном участке**1. Сведения о характерных точках контура объекта недвижимости с кадастровым номером**
=Система координат МСК-64, зона 3Зона № 3

Обозначение характерных точек контура	Содержатся в Едином государственном реестре недвижимости			Определены в ходе выполнения комплексных кадастровых работ			Метод определения координат	Формулы, примененные для расчета средней квадратической погрешности определения координат характерных точек (M_t), м, с подставленными в такие формулы значениями и итоговые (вычисленные) значения M_t , м
	Координаты , м		Радиус, с, м	Координаты , м		Радиус, м		
	X	Y	R	X	Y	R		
1	2	3	4	5	6	7	8	9
н790	–	–	–	6028 21.56	3242 784.9 1	–	Метод спутниковых геодезических измерений (определений)	$M_t = \sqrt{(0.07^2 + 0.07^2)} = 0.10$
н800	–	–	–	6028 20.20	3242 789.3 2	–	Метод спутниковых геодезических измерений (определений)	$M_t = \sqrt{(0.07^2 + 0.07^2)} = 0.10$
н810	–	–	–	6028 12.95	3242 787.0 2	–	Метод спутниковых геодезических измерений (определений)	$M_t = \sqrt{(0.07^2 + 0.07^2)} = 0.10$
н820	–	–	–	6028 14.31	3242 782.6 1	–	Метод спутниковых геодезических измерений (определений)	$M_t = \sqrt{(0.07^2 + 0.07^2)} = 0.10$

н790	–	–	–	6028 21.56	3242 784.9 1	–	Метод спутниковых геодезически х измерений (определений)	$Mt = \sqrt{(0.07^2 + 0.07^2)} = 0.10$
------	---	---	---	---------------	--------------------	---	--	--

2. Сведения о характеристиках объекта недвижимости с кадастровым номером 64:11:160501:2938

№ п/п	Наименование характеристики	Значение характеристики
1	2	3
1.	Вид объекта недвижимости	Здание
2.	Ранее присвоенный государственный учетный номер (инвентарный) здания, сооружения, объекта незавершенного строительства	–
3.	Кадастровый номер земельного участка (земельных участков), в границах которого (которых) расположены здание, сооружение, объект незавершенного строительства	64:11:160421:20
4.	Уникальный учетный номер кадастрового квартала, в границах которого расположены здание, сооружение, объект незавершенного строительства	64:11:160421
5.	Адрес здания, сооружения, объекта незавершенного строительства	Саратовская область, район Духовницкий, рабочий поселок Духовницкое, улица Кирова, дом 25
5.1	Сведения о местоположении здания, сооружения, объекта незавершенного строительства (при отсутствии адреса) в структурированном в соответствии с федеральной информационной адресной системой виде	–
5.2	Дополнительные сведения о местоположении	–
6.	Иные сведения	–

3. Пояснения к сведениям об объекте недвижимости с кадастровым номером 64:11:160501:2938

1.	–
----	---

**Описание местоположения зданий, сооружений,
объектов незавершенного строительства на земельном участке**

1. Сведения о характерных точках контура объекта недвижимости с кадастровым номером

=

Система координат МСК-64, зона 3

Зона № 3

Обозначение характерных точек контура	Содержатся в Едином государственном реестре недвижимости			Определены в ходе выполнения комплексных кадастровых работ			Метод определения координат	Формулы, примененные для расчета средней квадратической погрешности определения координат характерных точек (M_t), м, с подставленными в такие формулы значениями и итоговые (вычисленные) значения M_t , м
	Координаты, м		Радиус, м	Координаты, м		Радиус, м		
	X	Y	R	X	Y	R		
1	2	3	4	5	6	7	8	9
н830	–	–	–	6027 97.51	3242 844.9 9	–	Метод спутниковых геодезических измерений (определений)	$M_t = \sqrt{(0.07^2 + 0.07^2)} = 0.10$
н840	–	–	–	6027 95.40	3242 850.4 9	–	Метод спутниковых геодезических измерений (определений)	$M_t = \sqrt{(0.07^2 + 0.07^2)} = 0.10$
н850	–	–	–	6027 87.93	3242 847.6 2	–	Метод спутниковых геодезических измерений (определений)	$M_t = \sqrt{(0.07^2 + 0.07^2)} = 0.10$

н860	–	–	–	6027 90.04	3242 842.1 2	–	Метод спутниковых геодезических измерений (определений)	$Mt=\sqrt{(0.07^2+0.07^2)}=0.10$
н830	–	–	–	6027 97.51	3242 844.9 9	–	Метод спутниковых геодезических измерений (определений)	$Mt=\sqrt{(0.07^2+0.07^2)}=0.10$

2. Сведения о характеристиках объекта недвижимости с кадастровым номером 64:11:160501:2947

№ п/п	Наименование характеристики	Значение характеристики
1	2	3
1.	Вид объекта недвижимости	Здание
2.	Ранее присвоенный государственный учетный номер (инвентарный) здания, сооружения, объекта незавершенного строительства	–
3.	Кадастровый номер земельного участка (земельных участков), в границах которого (которых) расположены здание, сооружение, объект незавершенного строительства	64:11:160421:17
4.	Уникальный учетный номер кадастрового квартала, в границах которого расположены здание, сооружение, объект незавершенного строительства	64:11:160421
5.	Адрес здания, сооружения, объекта незавершенного строительства	Саратовская область, район Духовницкий, рабочий поселок Духовницкое, улица Кирова, дом 31
5.1	Сведения о местоположении здания, сооружения, объекта незавершенного строительства (при отсутствии адреса) в структурированном в соответствии с федеральной информационной адресной системой виде	–
5.2	Дополнительные сведения о местоположении	–
6.	Иные сведения	–

3. Пояснения к сведениям об объекте недвижимости с кадастровым номером

64:11:160501:2947

1. –

**Описание местоположения зданий, сооружений,
объектов незавершенного строительства на земельном участке**

1. Сведения о характерных точках контура объекта недвижимости с кадастровым номером =

Система координат МСК-64, зона 3Зона № 3

Обозначение характерных точек контура	Содержатся в Едином государственном реестре недвижимости			Определены в ходе выполнения комплексных кадастровых работ			Метод определения координат	Формулы, примененные для расчета средней квадратической погрешности определения координат характерных точек (M_t), м, с подставленными в такие формулы значениями и итоговые (вычисленные) значения M_t , м
	Координаты, м		Радиус, м	Координаты, м		Радиус, м		
	X	Y	R	X	Y	R		
1	2	3	4	5	6	7	8	9
н870	–	–	–	6027 90.59	3242 863.9 3	–	Метод спутниковых геодезических измерений (определений)	$M_t = \sqrt{(0.07^2 + 0.07^2)} = 0.10$
н880	–	–	–	6027 82.93	3242 860.6 0	–	Метод спутниковых геодезических измерений (определений)	$M_t = \sqrt{(0.07^2 + 0.07^2)} = 0.10$

н890	–	–	–	6027 81.57	3242 864.1 6	–	Метод спутниковых геодезических измерений (определений)	$Mt=\sqrt{(0.07^2+0.07^2)}=0.10$
н900	–	–	–	6027 89.19	3242 867.4 0	–	Метод спутниковых геодезических измерений (определений)	$Mt=\sqrt{(0.07^2+0.07^2)}=0.10$
н870	–	–	–	6027 90.59	3242 863.9 3	–	Метод спутниковых геодезических измерений (определений)	$Mt=\sqrt{(0.07^2+0.07^2)}=0.10$

2. Сведения о характеристиках объекта недвижимости с кадастровым номером 64:11:160501:2948

№ п/п	Наименование характеристики	Значение характеристики
1	2	3
1.	Вид объекта недвижимости	Здание
2.	Ранее присвоенный государственный учетный номер (инвентарный) здания, сооружения, объекта незавершенного строительства	–
3.	Кадастровый номер земельного участка (земельных участков), в границах которого (которых) расположены здание, сооружение, объект незавершенного строительства	64:11:160421:16
4.	Уникальный учетный номер кадастрового квартала, в границах которого расположены здание, сооружение, объект незавершенного строительства	64:11:160421
5.	Адрес здания, сооружения, объекта незавершенного строительства	Саратовская область, район Духовницкий, рабочий поселок Духовницкое, улица Кирова, дом 33
5.1	Сведения о местоположении здания, сооружения, объекта незавершенного строительства (при отсутствии адреса) в структурированном в соответствии с федеральной информационной	–

	адресной системой виде	
5.2	Дополнительные сведения о местоположении	–
6.	Иные сведения	–

3. Пояснения к сведениям об объекте недвижимости с кадастровым номером 64:11:160501:2948

1.	–
----	---

**Описание местоположения зданий, сооружений,
объектов незавершенного строительства на земельном участке**

1. Сведения о характерных точках контура объекта недвижимости с кадастровым номером =

Система координат МСК-64, зона 3

Зона № 3

Обозначение характерных точек контура	Содержатся в Едином государственном реестре недвижимости		Определены в ходе выполнения комплексных кадастровых работ			Метод определения координат	Формулы, примененные для расчета средней квадратической погрешности определения координат характерных точек (M_t), м, с подставленными в такие формулы значениями и итоговые (вычисленные) значения M_t , м	
	Координаты, м		Координаты, м		Радиус, м			
	X	Y	X	Y	R			
1	2	3	4	5	6	7	8	9
н910	–	–	–	6029 09.68	3242 717.5 0	–	Метод спутниковых геодезических измерений (определений)	$M_t = \sqrt{(0.07^2 + 0.07^2)} = 0.10$

н920	–	–	–	6029 06.36	3242 725.0 0	–	Метод спутниковых геодезических измерений (определений)	$Mt=\sqrt{(0.07^2+0.07^2)}=0.10$
н930	–	–	–	6029 01.49	3242 722.8 4	–	Метод спутниковых геодезических измерений (определений)	$Mt=\sqrt{(0.07^2+0.07^2)}=0.10$
н940	–	–	–	6029 04.80	3242 715.3 4	–	Метод спутниковых геодезических измерений (определений)	$Mt=\sqrt{(0.07^2+0.07^2)}=0.10$
н910	–	–	–	6029 09.68	3242 717.5 0	–	Метод спутниковых геодезических измерений (определений)	$Mt=\sqrt{(0.07^2+0.07^2)}=0.10$

2. Сведения о характеристиках объекта недвижимости с кадастровым номером 64:11:160501:242

№ п/п	Наименование характеристики	Значение характеристики
1	2	3
1.	Вид объекта недвижимости	Здание
2.	Ранее присвоенный государственный учетный номер (инвентарный) здания, сооружения, объекта незавершенного строительства	–
3.	Кадастровый номер земельного участка (земельных участков), в границах которого (которых) расположены здание, сооружение, объект незавершенного строительства	64:11:160421:26
4.	Уникальный учетный номер кадастрового квартала, в границах которого расположены здание, сооружение, объект незавершенного строительства	64:11:160421
5.	Адрес здания, сооружения, объекта незавершенного строительства	Саратовская область, район Духовницкий, рабочий поселок

н950	–	–	–	6028 42.86	3242 728.2 6	–	Метод спутниковых геодезических измерений (определений)	$Mt=\sqrt{(0.07^2+0.07^2)}=0.10$
н960	–	–	–	6028 40.86	3242 733.1 9	–	Метод спутниковых геодезических измерений (определений)	$Mt=\sqrt{(0.07^2+0.07^2)}=0.10$
н970	–	–	–	6028 34.62	3242 730.6 6	–	Метод спутниковых геодезических измерений (определений)	$Mt=\sqrt{(0.07^2+0.07^2)}=0.10$
н980	–	–	–	6028 36.60	3242 725.7 8	–	Метод спутниковых геодезических измерений (определений)	$Mt=\sqrt{(0.07^2+0.07^2)}=0.10$
н950	–	–	–	6028 42.86	3242 728.2 6	–	Метод спутниковых геодезических измерений (определений)	$Mt=\sqrt{(0.07^2+0.07^2)}=0.10$

2. Сведения о характеристиках объекта недвижимости с кадастровым номером 64:11:160501:2928

№ п/п	Наименование характеристики	Значение характеристики
1	2	3
1.	Вид объекта недвижимости	Здание
2.	Ранее присвоенный государственный учетный номер (инвентарный) здания, сооружения, объекта незавершенного строительства	–
3.	Кадастровый номер земельного участка (земельных участков), в границах которого (которых) расположены здание, сооружение, объект	64:11:160421:23

1	60280 9.67	32428 28.92	–	6028 03.31	3242 828.3 0	–	Метод спутниковых геодезических измерений (определений)	$Mt=\sqrt{(0.07^2+0.07^2)}=0.10$
2	60280 6.54	32428 36.31	–	6028 00.18	3242 835.6 9	–	Метод спутниковых геодезических измерений (определений)	$Mt=\sqrt{(0.07^2+0.07^2)}=0.10$
3	60280 5.95	32428 37.70	–	6027 99.59	3242 837.0 8	–	Метод спутниковых геодезических измерений (определений)	$Mt=\sqrt{(0.07^2+0.07^2)}=0.10$
4	60280 2.89	32428 36.45	–	6027 96.53	3242 835.8 3	–	Метод спутниковых геодезических измерений (определений)	$Mt=\sqrt{(0.07^2+0.07^2)}=0.10$
5	60279 9.11	32428 34.88	–	6027 92.75	3242 834.2 6	–	Метод спутниковых геодезических измерений (определений)	$Mt=\sqrt{(0.07^2+0.07^2)}=0.10$
6	60280 2.79	32428 26.16	–	6027 96.43	3242 825.5 4	–	Метод спутниковых геодезических измерений (определений)	$Mt=\sqrt{(0.07^2+0.07^2)}=0.10$
7	60280 6.59	32428 27.68	–	6028 00.23	3242 827.0 6	–	Метод спутниковых геодезических измерений (определений)	$Mt=\sqrt{(0.07^2+0.07^2)}=0.10$
1	60280 9.67	32428 28.92	–	6028 03.31	3242 828.3 0	–	Метод спутниковых геодезических измерений (определений)	$Mt=\sqrt{(0.07^2+0.07^2)}=0.10$

2. Иные сведения об объекте недвижимости с кадастровым номером 64:11:160501:2944

1.–

3. Пояснения к сведениям об объекте недвижимости с кадастровым номером 64:11:160501:2944

1. Расположен на земельном участке 64:11:160421:18

Сведения о зданиях, сооружениях, объектах незавершенного строительства, необходимые для исправления реестровых ошибок в сведениях об описании их местоположения

1. Сведения о характерных точках контура Здание

вид объекта недвижимости (здание, сооружение, объект незавершенного строительства)

с кадастровым номером 64:11:160501:2941

Система координат МСК-64, зона 3

Зона № 3

Обозначение характерных точек контура	Содержащиеся в Едином государственном реестре недвижимости		Определены в ходе выполнения комплексных кадастровых работ				Метод определения координат	Формулы, примененные для расчета средней квадратической погрешности определения координат характерных точек (M _i), м, с подставленными в такие формулы значениями и итоговые (вычисленные) значения M _t , м
	координаты, м		радиус, м	координаты, м		радиус, м		
	X	Y	R	X	Y	R		
1	2	3	4	5	6	7	8	9
8	60281 7.16	32428 08.00	—	6028 12.36	3242 808.2 2	—	Метод спутниковых геодезических измерений (определений)	$M_t = \sqrt{(0.07^2 + 0.07^2)} = 0.10$
9	60281 4.72	32428 15.08	—	6028 09.92	3242 815.3 0	—	Метод спутниковых геодезических измерений (определений)	$M_t = \sqrt{(0.07^2 + 0.07^2)} = 0.10$
10	60280 7.16	32428 12.50	—	6028 02.36	3242 812.7 2	—	Метод спутниковых геодезических измерений (определений)	$M_t = \sqrt{(0.07^2 + 0.07^2)} = 0.10$
11	60280 9.59	32428 05.41	—	6028 04.79	3242 805.6 3	—	Метод спутниковых геодезических измерений (определений)	$M_t = \sqrt{(0.07^2 + 0.07^2)} = 0.10$

							измерений (определений)	
8	60281 7.16	32428 08.00	–	6028 12.36	3242 808.2 2	–	Метод спутниковых геодезических измерений (определений)	$Mt=\sqrt{(0.07^2+0.07^2)}$)=0.10

2. Иные сведения об объекте недвижимости с кадастровым номером 64:11:160501:2941

1.–

3. Пояснения к сведениям об объекте недвижимости с кадастровым номером 64:11:160501:2941

1. Расположен на земельных участках 64:11:160421:19,64:11:160421:33

Сведения о зданиях, сооружениях, объектах незавершенного строительства, необходимые для исправления реестровых ошибок в сведениях об описании их местоположения

1. Сведения о характерных точках контура Здание

вид объекта недвижимости (здание, сооружение, объект незавершенного строительства)

с кадастровым номером 64:11:160501:2080

Система координат МСК-64, зона 3

Зона № 3

Обозначение характерных точек контура	Содержащиеся в Едином государственном реестре недвижимости			Определены в ходе выполнения комплексных кадастровых работ			Метод определения координат	Формулы, примененные для расчета средней квадратической погрешности определения координат характерных точек (M_t), м, с подставленными в такие формулы значениями и итоговые (вычисленные) значения M_t , м
	координаты, м		радиус, м	координаты, м		радиус, м		
	X	Y	R	X	Y	R		
1	2	3	4	5	6	7	8	9
12	60294 9.25	32427 66.69	–	6029 50.26	3242 764.7 0	–	Метод спутниковых геодезических измерений (определений)	$Mt=\sqrt{(0.07^2+0.07^2)}$)=0.10

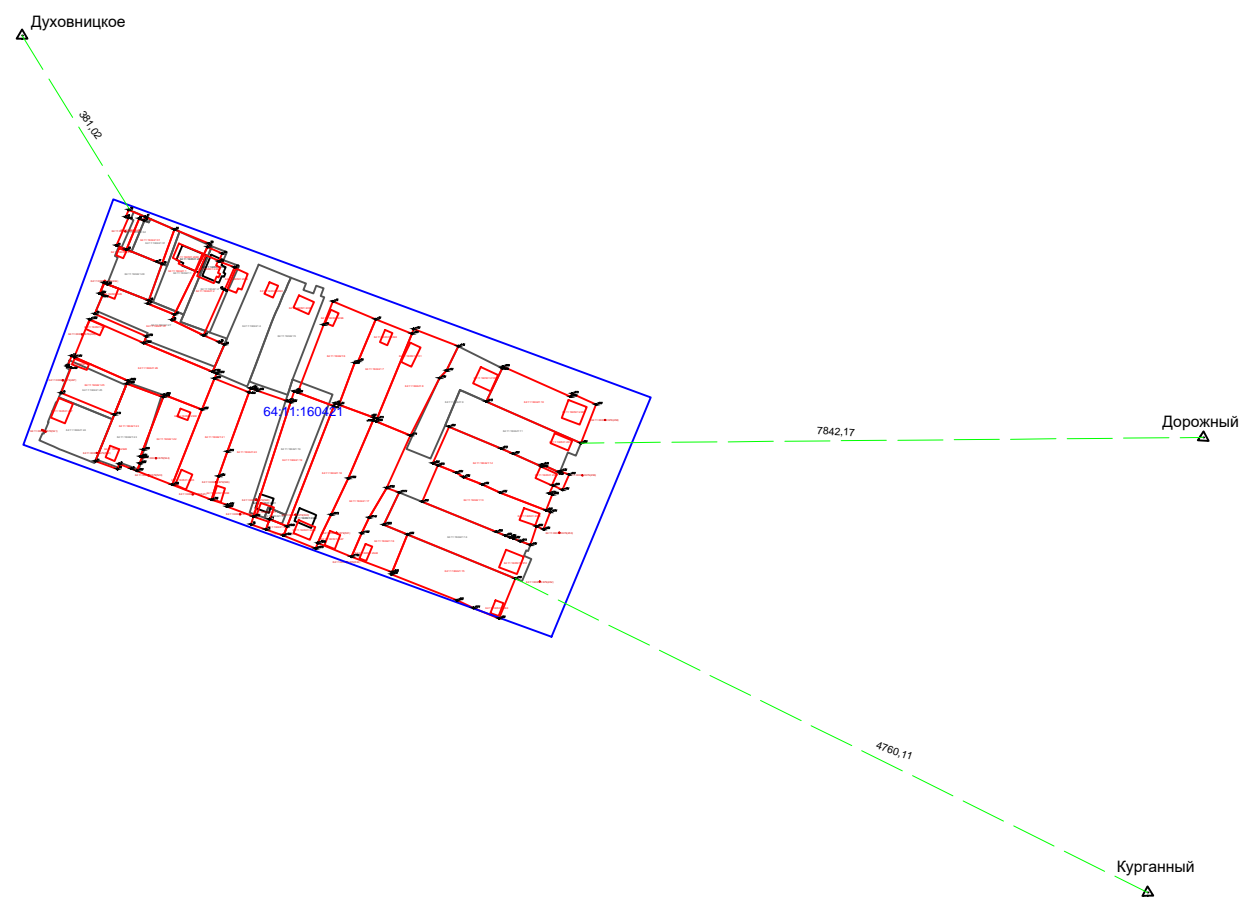
13	60294 7.65	32427 70.38	–	6029 48.66	3242 768.3 9	–	Метод спутниковых геодезических измерений (определений)	$Mt=\sqrt{(0.07^2+0.07^2)}=0.10$
14	60294 5.44	32427 75.63	–	6029 46.45	3242 773.6 4	–	Метод спутниковых геодезических измерений (определений)	$Mt=\sqrt{(0.07^2+0.07^2)}=0.10$
15	60294 3.89	32427 79.32	–	6029 44.90	3242 777.3 3	–	Метод спутниковых геодезических измерений (определений)	$Mt=\sqrt{(0.07^2+0.07^2)}=0.10$
16	60293 4.67	32427 75.43	–	6029 35.68	3242 773.4 4	–	Метод спутниковых геодезических измерений (определений)	$Mt=\sqrt{(0.07^2+0.07^2)}=0.10$
17	60293 6.22	32427 71.75	–	6029 37.23	3242 769.7 6	–	Метод спутниковых геодезических измерений (определений)	$Mt=\sqrt{(0.07^2+0.07^2)}=0.10$
18	60293 8.44	32427 66.50	–	6029 39.45	3242 764.5 1	–	Метод спутниковых геодезических измерений (определений)	$Mt=\sqrt{(0.07^2+0.07^2)}=0.10$
19	60293 9.91	32427 67.13	–	6029 40.92	3242 765.1 4	–	Метод спутниковых геодезических измерений (определений)	$Mt=\sqrt{(0.07^2+0.07^2)}=0.10$
20	60294 1.50	32427 63.46	–	6029 42.51	3242 761.4 7	–	Метод спутниковых геодезических измерений (определений)	$Mt=\sqrt{(0.07^2+0.07^2)}=0.10$
12	60294 9.25	32427 66.69	–	6029 50.26	3242 764.7 0	–	Метод спутниковых геодезических измерений	$Mt=\sqrt{(0.07^2+0.07^2)}=0.10$

							(определений)	
2. Иные сведения об объекте недвижимости с кадастровым номером <u>64:11:160501:2080</u>								
1.–								
3. Пояснения к сведениям об объекте недвижимости с кадастровым номером <u>64:11:160501:2080</u>								
1. Расположен на земельном участке 64:11:160421:1								
Сведения о зданиях, сооружениях, объектах незавершенного строительства, необходимые для исправления реестровых ошибок в сведениях об описании их местоположения								
1. Сведения о характерных точках контура Здание								
<small>вид объекта недвижимости (здание, сооружение, объект незавершенного строительства)</small>								
с кадастровым номером <u>64:11:160501:2082</u>								
Система координат <u>МСК-64, зона 3</u>						Зона № 3		
Обозначение характерных точек контура	Содержащиеся в Едином государственном реестре недвижимости			Определены в ходе выполнения комплексных кадастровых работ			Метод определения координат	Формулы, примененные для расчета средней квадратической погрешности определения координат характерных точек (M _i), м, с подставленными в такие формулы значениями и итоговые (вычисленные) значения M _t , м
	координаты, м		радиус, м	координаты, м		радиус, м		
	X	Y	R	X	Y	R		
1	2	3	4	5	6	7	8	9
21	60294 4.20	32427 81.85	–	6029 43.99	3242 779.0 3	–	Метод спутниковых геодезических измерений (определений)	$M_t = \sqrt{(0.07^2 + 0.07^2)} = 0.10$
22	60294 1.43	32427 88.46	–	6029 41.22	3242 785.6 4	–	Метод спутниковых геодезических измерений (определений)	$M_t = \sqrt{(0.07^2 + 0.07^2)} = 0.10$





23	60293 8.67	32427 87.31	–	6029 38.46	3242 784.4 9	–	Метод спутниковых геодезических измерений (определений)	$Mt=\sqrt{(0.07^2+0.07^2)}=0.10$
24	60293 7.72	32427 89.56	–	6029 37.51	3242 786.7 4	–	Метод спутниковых геодезических измерений (определений)	$Mt=\sqrt{(0.07^2+0.07^2)}=0.10$
25	60293 4.77	32427 88.33	–	6029 34.56	3242 785.5 1	–	Метод спутниковых геодезических измерений (определений)	$Mt=\sqrt{(0.07^2+0.07^2)}=0.10$
26	60293 4.31	32427 89.43	–	6029 34.10	3242 786.6 1	–	Метод спутниковых геодезических измерений (определений)	$Mt=\sqrt{(0.07^2+0.07^2)}=0.10$
27	60293 2.46	32427 88.65	–	6029 32.25	3242 785.8 3	–	Метод спутниковых геодезических измерений (определений)	$Mt=\sqrt{(0.07^2+0.07^2)}=0.10$
28	60293 2.92	32427 87.55	–	6029 32.71	3242 784.7 3	–	Метод спутниковых геодезических измерений (определений)	$Mt=\sqrt{(0.07^2+0.07^2)}=0.10$
29	60292 9.32	32427 86.05	–	6029 29.11	3242 783.2 3	–	Метод спутниковых геодезических измерений (определений)	$Mt=\sqrt{(0.07^2+0.07^2)}=0.10$
30	60293 3.04	32427 77.18	–	6029 32.83	3242 774.3 6	–	Метод спутниковых геодезических измерений (определений)	$Mt=\sqrt{(0.07^2+0.07^2)}=0.10$
21	60294 4.20	32427 81.85	–	6029 43.99	3242 779.0 3	–	Метод спутниковых геодезических измерений	$Mt=\sqrt{(0.07^2+0.07^2)}=0.10$

							(определений)	
2. Иные сведения об объекте недвижимости с кадастровым номером <u>64:11:160501:2082</u>								
1.-								
3. Пояснения к сведениям об объекте недвижимости с кадастровым номером <u>64:11:160501:2082</u>								
1. Расположен на земельном участке 64:11:160421:2								

Схема границ земельных участков



Условные обозначения:

-  - уточненные границы контура земельного участка, здания, сооружения;
-  - существующая граница земельного участка, здания, сооружения;
-  - часть границы земельного участка, сведения о которой недостаточны для определения ее местоположения на местности
-  - граница кадастрового квартала;
- 64:11:160421 - обозначение кадастрового квартала;
- :19 - обозначение земельного участка, здания, сооружения;
- н10У. - обозначение характерной точки границы земельного участка;
- - обозначение характерной точки границы земельного участка, сведения о которой недостаточны для определения ее местоположения на местности;



Условные обозначения:

- - уточненные границы контура земельного участка, здания, сооружения;
- - существующая граница земельного участка, здания, сооружения;
- - - - часть границы земельного участка, сведения о которой недостаточны для определения ее местоположения на местности
- - граница кадастрового квартала;
- 64:11:160421 - обозначение кадастрового квартала;
- :19 - обозначение земельного участка, здания, сооружения;
- н10У. - обозначение характерной точки границы земельного участка;
- - обозначение характерной точки границы земельного участка, сведения о которой недостаточны для определения ее местоположения на местности;